

15-60

P

KADASTRO DALIS



ŪKINĖS IR KITO NEKILNOJAMOJO TURTO
KADASTRO IR REGISTRO VALSTYBĖS ĮMONĖ

KAUNO FILIALAS
MIESTO, RAJONO
GYVENTOJŲ APTARNAVIMO BIURAS

485832

211

NEKILNOJAMOJO TURTO KADASTRO IR REGISTRO BYLA

Nr. _____ / _____

TOMAS _____

ŪKINĖS SKLYPO KADASTRO Nr.: / : _____

INVENTORINIS NUMERIS 6943

ADRESAS: KAUNAS

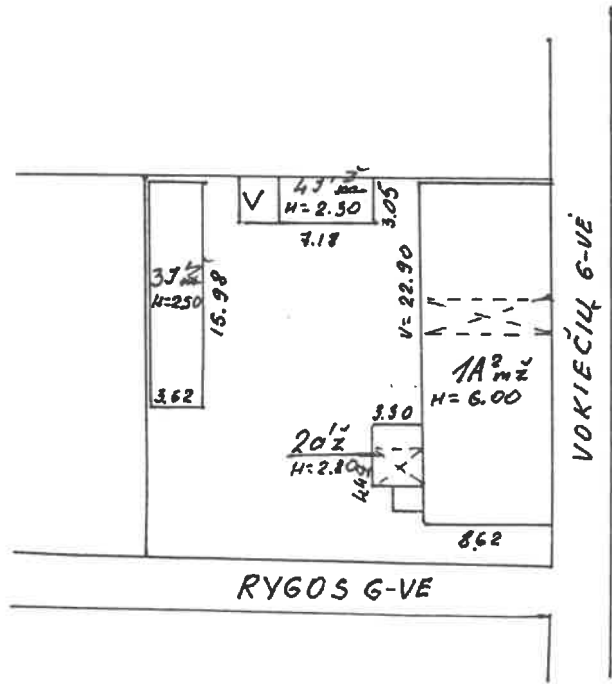
VOKIEČIU/RYGOS 111/19-5

Pradėta 1948 08 24

Baigta _____

Lapų skaičius _____

Saugoti nuolat



37'2" x 41'2" *Plėtojama* *
 2002 12 13
Už *plėtojama* VOSYLIENĖ

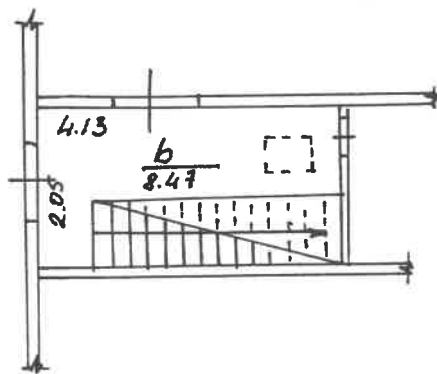
Žemės ir kito nekilnojamojo turto kadastro ir registro valstybės įmonės Kauno filialas

VOKIECIŲ/RYGOS g-ve *44/19* Bt. *5*

Dvynio vieta	<i>KALNAS</i>	Keičia	<i>V. VERSECKIENE</i>
Savininkas	<i>Kauno</i>	Schema	<i>(Signature)</i>
<i>332</i>	<i>SR</i>	Nr. o.	<i>(Signature)</i>
M 1			<i>(Signature)</i>

Combinė grupė Nr. 10 *2009* m. *06* *06*

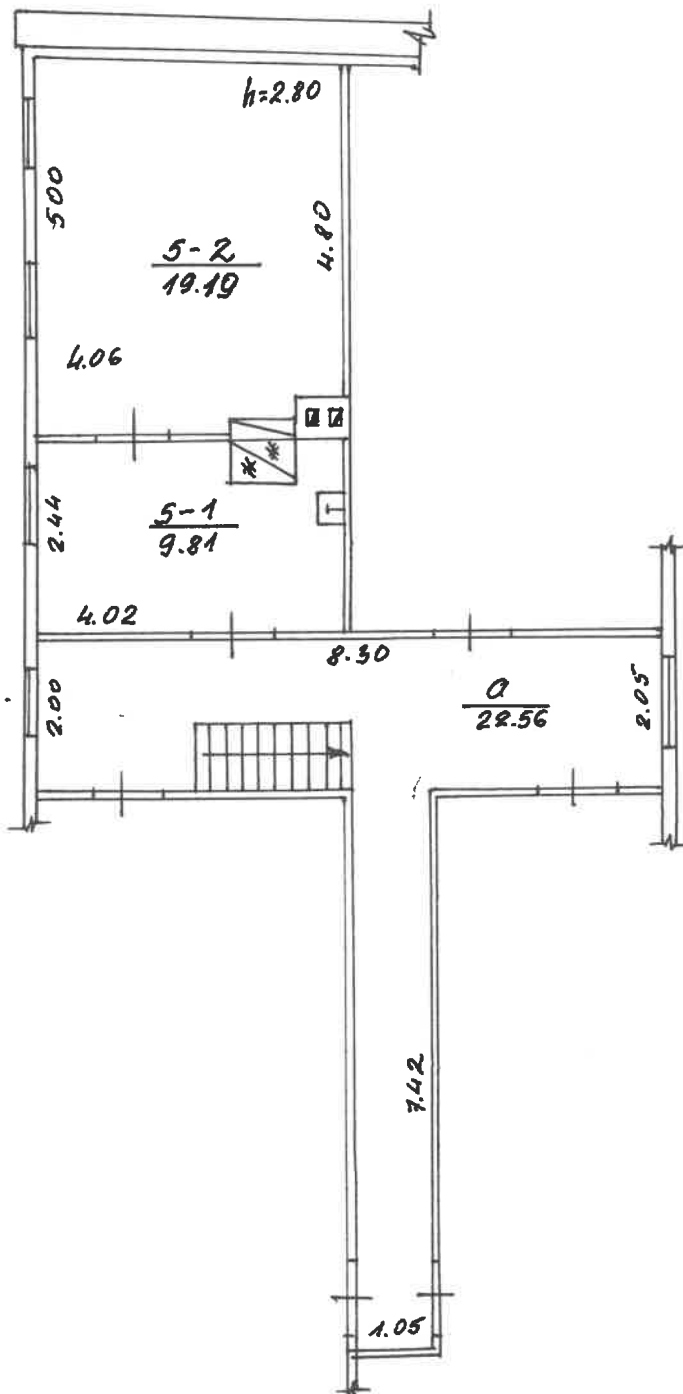
1AUKŠTAS



Zemēs ir īpašnieka nekilnojamojo turto kadastrā
 ir reģistrēta vienotās izmērs Kauno filiālas

VOKIECIU/RYGOS		11/19	št. 5
Kaunas		V.VERSECKIENE	
Kauno	1A ² _{mz}	<i>[Signature]</i>	
322	2	Mērin	
100		J.	
Gatavots ar 10 2001. gada 06. mēsi			

2 AUKŠTAS



VOKIČIŲ/RYGOS

Kaunas

Kauno

322

: 100

2

1A² m²

11/19 5

V. VERSECKIENĖ

A. Veda

2001 06 16

Kadastro duomenų bylos Nr. **6943**

Nekilnojamojo turto buto (patalpos) kadastro duomenys

Kadastro duomenys užfiksuoti 2001 m. birželio mėn. 06 d.

Registro	Nr.	Versija	Versijos data	Sudarymo data
	20/239637	3	2001 06 07 09:51:39	1950 12 16

Adresas **Kaunas Rygos g. 19 - 5 / Vokiečių g. 111 - 5**

Unikalus Nr. **19/926-0136-01-2:0004**

Paskirtis **Gyvenamoji (butų)**

Pavadinimas **Butas / Patalpa - kambarys**

Aprašymas **su bendro naudojimo patalpomis, pažymėtom ; b ; a.**

Aukštas	2	Rūsys	Nėra
Kambarių skaičius	1	Pažym.plane	5
Bendras plotas kv. m	29,00	Baigtumas	
Gyvenamas plotas kv.m	19,19		

Šildymas **Krosninis**

Vandentiekis **Miesto vandentiekis**

Kanalizacija **Miesto kanalizacija**

Dujos **Nėra**

Karštas vanduo **Nėra**

Viryklė **kepk. l. u.**


Vonios kambarys **Nėra**

Pastato, kuriame yra butas (patalpos), duomenys:

Pažymėjimas plan	1A2mž	Sienos	Mediniai rąstai
Statybos metai	1926		
Aukštų skaičius	2		


Parengė

Grupės vedėjas


 Inžinierė
 Elena Machoniūnė
 Kadastro skyriaus
 grupės vedėja

IŠTAISYTA PAGAL RAŠTĄ
Nr. 53-2 - 1058

* Pakitimas už
2014 m. 06 10.


 E. Lankutis

Buto (patalpos) kadastro duomenys

Kadastro duomenys užfiksuoti 2004 m. 06 mėn. 06 d.

Adresas	Gatvė, Nr.	<u>Uokiečių / Rygos</u>	<u>11/19-5</u>
	Kaimas (miestelis)		
	Miestas	<u>Kaunas</u>	
	Savivaldybė	<u>Кауно</u>	

Paskirtis	<u>gyvenamoji (butų)</u>
Pavadinimas	<u>Butas / Patalpa - kambarys</u>

Objekto aprašymas	<u>Bendro naud. pat. 6; a</u>

Aukštas	<u>2</u>	Rūslys	<input type="checkbox"/>	<u>įskaičiuota pagal raš.</u>
Kambarių skaičius	<u>1</u>			<u>40/100 id.d. 45/2</u>
Bendras plotas m ²	<u>29.00</u>			<u>0.145 id.d. 33/2</u>

Pakitimai užfiksuoti
 2014 m. 03 mėn. 03 d.
 Matlinke
 Inga Bakaitienė
 (pareigos, parašas, pavardė)

Šildymas	<u>Krosnis</u>
Vandentiekis	<u>Miesto</u>
Kanalizacija	<u>Miesto</u>
Dujos	<u>Nėra</u>
Karštas vanduo	<u>Nėra</u>
Viryklė	<u>Koklių mūro</u>
Vonios kambarys	<u>Nėra</u>

Pastato, kuriame yra butas (patalpa), kadastro duomenys

Paskirtis	<u>gyvenamoji</u>
Pavadinimas	<u>gyvenamoji namas</u>
Pažymėjimas plane	<u>1A m 2</u>
Statybos metai	<u>1926</u>
Rekonstrukcijos metai	<u>-</u>
Aukštų skaičius	<u>2</u>
Sienu medžiaga	<u>akmenis, žvėriakausis</u>
Pastato baigtumas	<u>100</u>

ĮSTATYTA PAGAL RA
 № 53-2-1058
 * Pakitimai užfiksuoti
 2014 m. 06 mėn. 10 d.
 Matlinke
 Žilina Lukšutytė

Užpildė TECHNIKĖ V. Vaitė V. VENSECKIENE 2004 06 06
 (pareigos, parašas, v. pavardė, data)

Tikrino J. Bakaitis
 (pareigos, parašas, v. pavardė, data)



