



VALSTYBĖS ĮMONĖ REGISTRŲ CENTRAS

Vincu Kudirkos g. 18-3, 03105 Vilnius, tel. (8 5) 2688 262, faks. (8 5) 2688 311, el.p. info@registrucentras.lt

NEKILNOJAMOJO TURTO REGISTRO CENTRINIO DUOMENŲ BANKO IŠRAŠAS

1. Nekilnojamojo turto registre įregistruotas turtas:

2017-12-12 09:29:32

Registro Nr.: 20/235029

Registro tipas: Patalpos/butai

Sudarymo data: 1989-02-20

Adresas: Kaunas, Jurbarko g. 49-1

Registro tvarkytojas: Valstybės įmonės Registrų centro Kauno filialas

2. Nekilnojamoji daiktai:

2.1.

Butas/Patalpa - Butas

Unikalus daikto numeris: 1991-0003-8013:0002

Daikto pagrindinė naudojimo paskirtis: Gyvenamoji (butų)

Pastato, kuriame yra butas, unikalus Nr. ir pažymėjimas

plane: 1991-0003-8013, 1A2m

Statybos pabaigos metai: 1910

Baigtumo procentas: 100 %

Kambarių skaičius: 3

Aukštas: 1

Šildymas: Krosninis šildymas

Vandentiekis: Komunalinis vandentiekis

Nuotekų šalinimas: Komunalinis nuotekų šalinimas

Dujos: Gamtinės

Viryklė: Dujinė

Bendras plotas: 44.26 kv. m

Gyvenamasis plotas: 31.62 kv. m

Atkūrimo sąnaudos (statybos vertė): 12690 Eur

Fizinio nusidėvėjimo procentas: 67 %

Atkuriamoji vertė: 4188 Eur

Vidutinė rinkos vertė: 2513 Eur

Vidutinės rinkos vertės nustatymo data: 2002-05-09

Kadastro duomenų nustatymo data: 2002-05-09

3. Daikto priklausiniai iš kito registro: įrašų nėra

4. Nuosavybė:

4.1.

Nuosavybės teisė

Savininkas: KAUNO MIESTO SAVIVALDYBĖ, a.k. 111106319

Daiktas: butas Nr. 1991-0003-8013:0002, aprašytas p. 2.1.

Įregistravimo pagrindas: 1995-03-20 Priėmimo - perdavimo aktas

Įrašas galioja: Nuo 2002-06-14

5. Valstybės ir savivaldybių žemės patikėjimo teisė: įrašų nėra

6. Kitos daiktinės teisės : įrašų nėra

7. Juridiniai faktai: įrašų nėra

8. Žymos: įrašų nėra

9. Specialiosios žemės ir miško naudojimo sąlygos: įrašų nėra

10. Daikto registravimas ir kadastro žymos:

10.1.

Priimtas sprendimas gyvenamąsias patalpas pripažinti netinkamomis gyventi (kadastro žyma)

Sprendimą priėmė: Kauno miesto savivaldybės taryba, a.k. 111113993

Daiktas: butas Nr. 1991-0003-8013:0002, aprašytas p. 2.1.

Įregistravimo pagrindas: 2013-06-06 Savivaldybės tarybos sprendimas Nr. T-353

Įrašas galioja: Nuo 2014-10-22

11. Registro pastabos ir nuorodos: įrašų nėra

12. Kita informacija: įrašų nėra

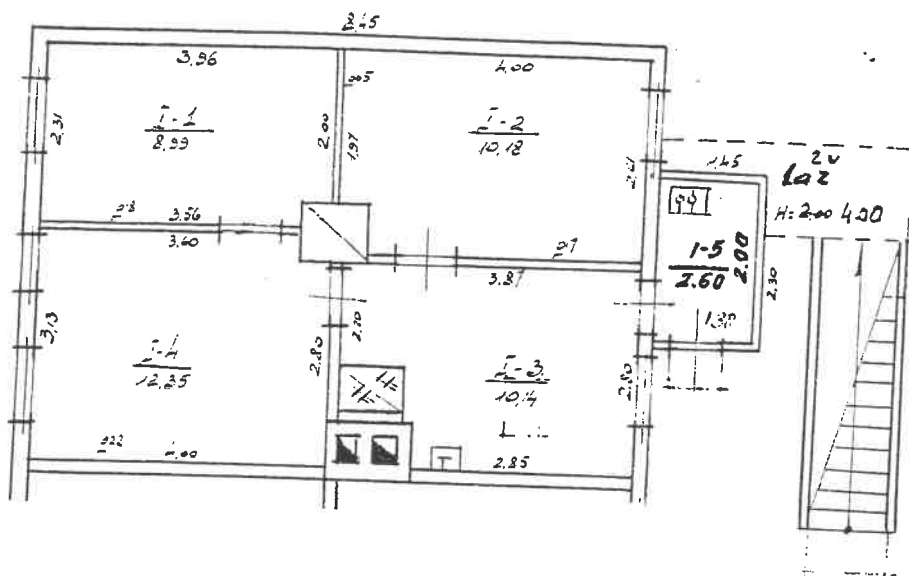
13. Informacija apie duomenų sandorui tikslinimą: įrašų nėra

2017-12-12 09:29:32

Dokumentą atspausdino

ERIKA JANUŠKEVIČIŪTĖ

I AUKŠTAS



JURBARKO
KAUNAS

49 1

455a
100

h. 1A²m

STRAVINSKIENE

Kadastrā skaidrums
2.05 grupės vedėja

2022.01.05 sumien 09



VALSTYBĖS ĮMONĖ REGISTRŲ CENTRAS

Vincu Kudirkos g. 18-3, 03105 Vilnius, tel. (8 5) 2688 262, faks. (8 5) 2688 311, el.p. info@registrucentras.lt

NEKILNOJAMOJO TURTO REGISTRO CENTRINIO DUOMENŲ BANKO IŠRAŠAS

2017-12-12 09:30:09

1. Nekilnojamojo turto registre įregistruotas turtas:

Registro Nr.: 20/235031
 Registro tipas: Patalpos/butai
 Sudarymo data: 1989-02-20
 Adresas: Kaunas, Jurbarko g. 49-4
 Registro tvarkytojas: Valstybės įmonės Registrų centro Kauno filialas

2. Nekilnojamieji daiktai:

2.1.

Butas/Patalpa - Butas

Aprašymas / pastabos: Su bendro naudojimo patalpa, pažymėta a-1(1/3d nuo 21,11 kv.m)
 Unikalus daikto numeris: 1991-0003-8013:0004
 Daikto pagrindinė naudojimo paskirtis: Gyvenamoji (butų)
 Pastato, kuriame yra butas, unikalus Nr. ir pažymėjimas
 plane: 1991-0003-8013, 1A2m
 Statybos pabaigos metai: 1910
 Baigtumo procentas: 100 %
 Kambarių skaičius: 3
 Aukštas: 2
 Šildymas: Krosninis šildymas
 Vandentiekis: Komunalinis vandentiekis
 Nuotekų šalinimas: Komunalinis nuotekų šalinimas
 Dujos: Gamtinės
 Vyryklė: Dujinė
 Bendras plotas: 41.95 kv. m
 Gyvenamasis plotas: 34.76 kv. m
 Atkūrimo sąnaudos (statybos vertė): 9833 Eur
 Fizinio nusidėvėjimo procentas: 67 %
 Atkuriamoji vertė: 3245 Eur
 Vidutinė rinkos vertė: 1947 Eur
 Vidutinės rinkos vertės nustatymo data: 2002-05-09
 Kadastro duomenų nustatymo data: 2002-05-09

3. Daikto priklausiniai iš kito registro: įrašų nėra

4. Nuosavybė:

4.1.

Nuosavybės teisė

Savininkas: KAUNO MIESTO SAVIVALDYBĖ, a.k. 111106319
 Daiktas: butas Nr. 1991-0003-8013:0004, aprašytas p. 2.1.
 Įregistravimo pagrindas: 1995-03-20 Priėmimo - perdavimo aktas
 Įrašas galioja: Nuo 2002-06-16

5. Valstybės ir savivaldybių žemės patikėjimo teisė: įrašų nėra

6. Kitos daiktinės teisės : įrašų nėra

7. Juridiniai faktai: įrašų nėra

8. Žymos: įrašų nėra

9. Specialiosios žemės ir miško naudojimo sąlygos: įrašų nėra

10. Daikto registravimas ir kadastro žymos:

10.1.

Priimtas sprendimas gyvenamąsias patalpas pripažinti netinkamomis gyventi (kadastro žyma)

Sprendimą priėmė: Kauno miesto savivaldybės taryba, a.k. 111113993
 Daiktas: butas Nr. 1991-0003-8013:0004, aprašytas p. 2.1.
 Įregistravimo pagrindas: 2013-06-06 Savivaldybės tarybos sprendimas Nr. T-353
 Įrašas galioja: Nuo 2014-10-21

11. Registro pastabos ir nuorodos: įrašų nėra

12. Kita informacija: įrašų nėra

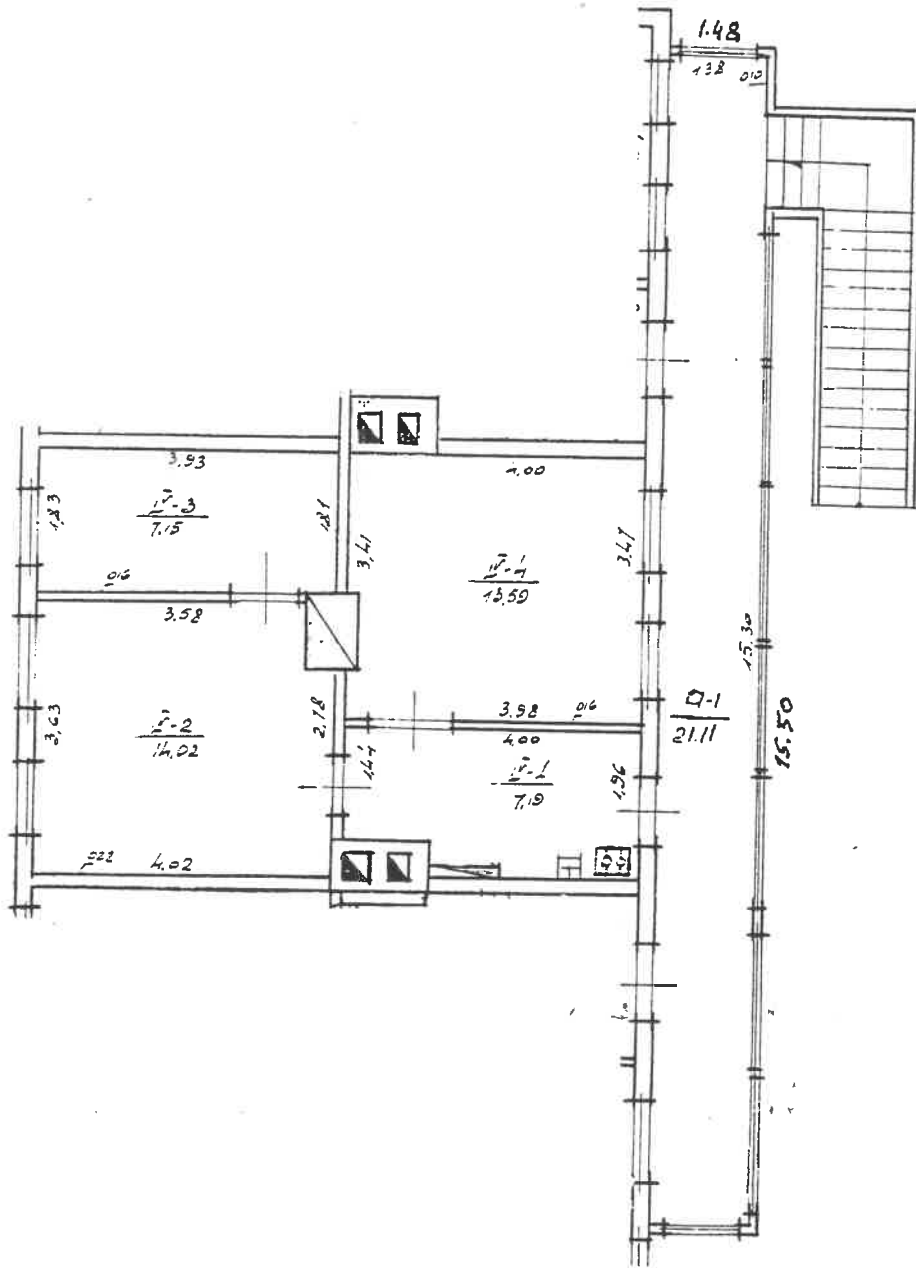
13. Informacija apie duomenų sandorui tikslinimą: įrašų nėra

2017-12-12 09:30:09

Dokumentą atspausdino

ERIKA JANUŠKEVIČIŪTĖ

2 AUKŠTAS



JURBARKO
KAUNAS

49 4

4552

4

2 STRAVINSKIENE

Kadastro Nr. 2-05 57 28 7 61

: 100

2002 05 09



VALSTYBĖS ĮMONĖ REGISTRŲ CENTRAS

Vincu Kudirkos g. 18-3, 03105 Vilnius, tel. (8 5) 2688 262, faks. (8 5) 2688 311, el.p. info@registrucentras.lt

NEKILNOJAMOJO TURTO REGISTRO CENTRINIO DUOMENŲ BANKO IŠRAŠAS

2017-12-12 09:31:05

1. Nekilnojamojo turto registre įregistruotas turtas:

Registro Nr.: **20/235032**
 Registro tipas: **Patalpos/butai**
 Sudarymo data: **1989-02-20**
 Adresas: **Kaunas, Jurbarko g. 49-5**
 Registro tvarkytojas: **Valstybės įmonės Registrų centro Kauno filialas**

2. Nekilnojamieji daiktai:

2.1. **Butas/Patalpa - Butas**
 Aprašymas / pastabos: **Su bendro naudojimo patalpa, pažymėta a-1(1/3d nuo 21,11 kv.m)**
 Unikalus daikto numeris: **1991-0003-8013:0005**
 Daikto pagrindinė naudojimo paskirtis: **Gyvenamoji (butų)**
 Pastato, kuriame yra butas, unikalus Nr. ir pažymėjimas
 plane: **1991-0003-8013, 1A2m**
 Statybos pabaigos metai: **1910**
 Baigtumo procentas: **100 %**
 Kambarių skaičius: **3**
 Aukštas: **2**
 Šildymas: **Krosninis šildymas**
 Vandentiekis: **Komunalinis vandentiekis**
 Nuotekų šalinimas: **Komunalinis nuotekų šalinimas**
 Dujos: **Gamtinės**
 Viryklė: **Dujinė**
 Bendras plotas: **43.68 kv. m**
 Gyvenamasis plotas: **33.57 kv. m**
 Atkūrimo sąnaudos (statybos vertė): **10180 Eur**
 Fizinio nusidėvėjimo procentas: **67 %**
 Atkuriamoji vertė: **3359 Eur**
 Vidutinė rinkos vertė: **2016 Eur**
 Vidutinės rinkos vertės nustatymo data: **2002-05-09**
 Kadastro duomenų nustatymo data: **2002-05-09**

3. Daikto priklausiniai iš kito registro: įrašų nėra

4. Nuosavybė:

4.1.

Nuosavybės teisė
 Savininkas: **KAUNO MIESTO SAVIVALDYBĖ, a.k. 111106319**
 Daiktas: **butas Nr. 1991-0003-8013:0005, aprašytas p. 2.1.**
 Įregistravimo pagrindas: **1995-03-20 Priėmimo - perdavimo aktas**
 Įrašas galioja: **Nuo 2002-06-16**

5. Valstybės ir savivaldybių žemės patikėjimo teisė: įrašų nėra

6. Kitos dalktinės teisės: įrašų nėra

7. Juridiniai faktai: įrašų nėra

8. Žymos: įrašų nėra

9. Specialiosios žemės ir miško naudojimo sąlygos: įrašų nėra

10. Daikto registravimas ir kadastro žymos:

10.1.

Prilmtas sprendimas gyvenamąsias patalpas pripažinti netinkamomis gyventi (kadastro žyma)
 Sprendimą priėmė: **Kauno miesto savivaldybės taryba, a.k. 111113993**
 Daiktas: **butas Nr. 1991-0003-8013:0005, aprašytas p. 2.1.**
 Įregistravimo pagrindas: **2013-06-06 Savivaldybės tarybos sprendimas Nr. T-353**
 Įrašas galioja: **Nuo 2014-10-21**

11. Registro pastabos ir nuorodos: įrašų nėra

12. Kita informacija: įrašų nėra

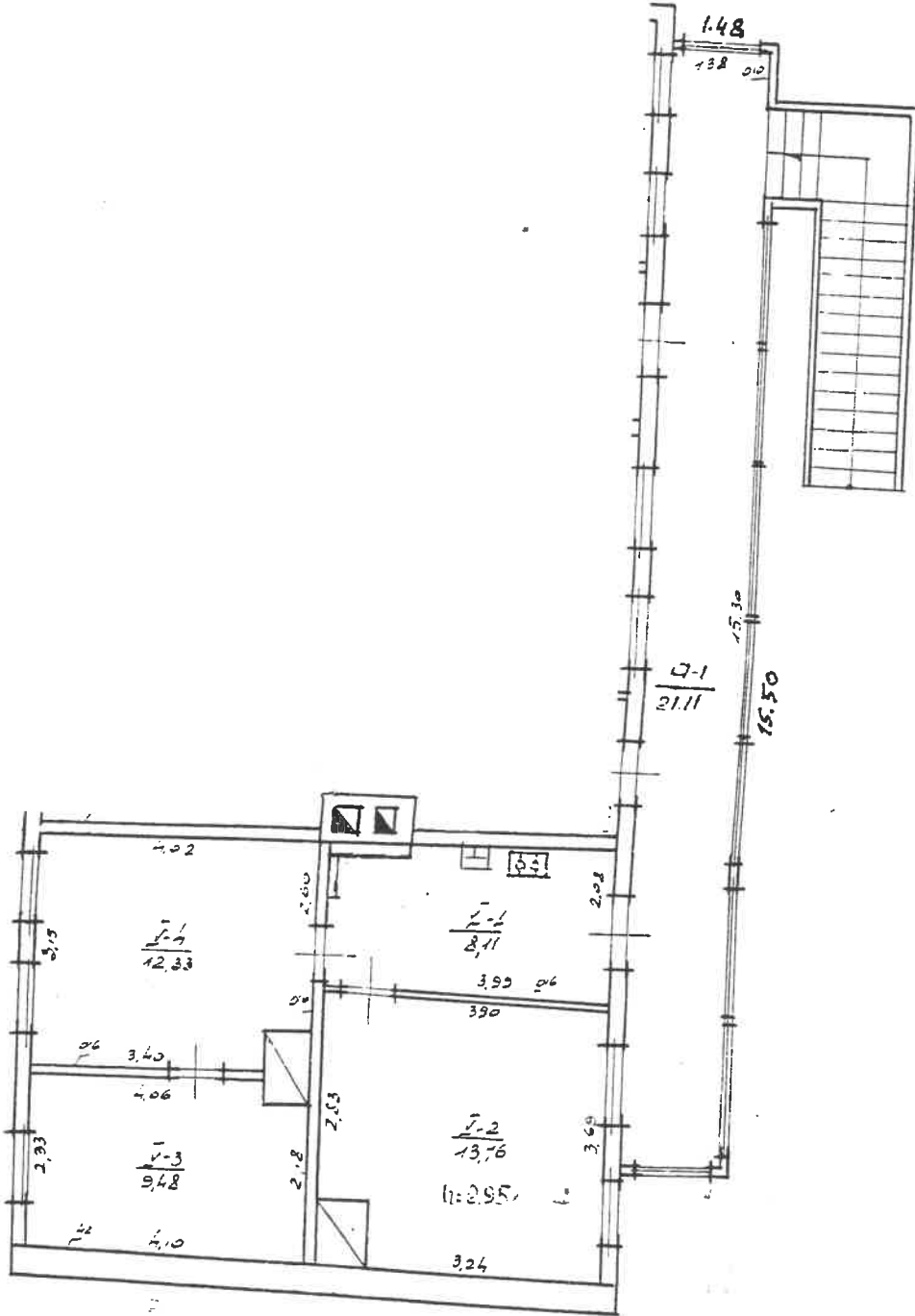
13. Informacija apie duomenų sandoriui tikslinimą: įrašų nėra

2017-12-12 09:31:05

Dokumentą atspausdino

ERIKA JANUŠKEVIČIŪTĖ

2 AUKŠTAS



Zemes un kaimiņu tiesības un būvniecības kadastrs
 ir veidots, izmantojot nacionālo kadastru

JURBARKO		Grāmatas Nr.	49	lapp.	5
KAUNAS		Raides Nr.	18		
Savvaldība		STRAVINSKIENE			
455	Skt.	4	1A m	Kadastra Skatījums	
100	2-os grupis vedēja				
2002. gada 05. mēn. 09.					



VALSTYBĖS ĮMONĖ REGISTRŲ CENTRAS

Vincu Kudirkos g. 18-3, 03105 Vilnius, tel. (8 5) 2688 262, faks. (8 5) 2688 311, el.p. info@registrucentras.lt

NEKILNOJAMOJO TURTO REGISTRO CENTRINIO DUOMENŲ BANKO IŠRAŠAS

2017-12-12 09:31:51

1. Nekilnojamojo turto registre įregistruotas turtas:

Registro Nr.: **20/235033**
 Registro tipas: **Patalpos/butai**
 Sudarymo data: **1989-02-20**
 Adresas: **Kaunas, Jurbarko g. 49-6**
 Registro tvarkytojas: **Valstybės įmonės Registrų centro Kauno filialas**

2. Nekilnojamoji daiktai:

2.1.

Butas/Patalpa - Butas
 Aprašymas / pastabas: **Su bendro naudojimo patalpa , pažymėta a-1(1/3d nuo 21,11 kv.m)**
 Unikalus daikto numeris: **1991-0003-8013:0006**
 Daikto pagrindinė naudojimo paskirtis: **Gyvenamoji (butų)**
 Pastato, kuriame yra butas, unikalus Nr. ir pažymėjimas
 plane: **1991-0003-8013, 1A2m**
 Statybos pabaigos metai: **1910**
 Baigtumo procentas: **100 %**
 Kambarių skaičius: **3**
 Aukštas: **2**
 Šildymas: **Krosninis šildymas**
 Vandentiekis: **Komunalinis vandentiekis**
 Nuotekų šalinimas: **Komunalinis nuotekų šalinimas**
 Dujos: **Gamtinės**
 Viryklė: **Dujinė**
 Bendras plotas: **40.68 kv. m**
 Gyvenamasis plotas: **33.02 kv. m**
 Atkūrimo sąnaudos (statybos vertė): **9576 Eur**
 Fizinio nusidėvėjimo procentas: **67 %**
 Atkuriamoji vertė: **3160 Eur**
 Vidutinė rinkos vertė: **1896 Eur**
 Vidutinės rinkos vertės nustatymo data: **2002-05-09**
 Kadastro duomenų nustatymo data: **2002-05-09**

3. Daikto priklausiniai iš kito registro: įrašų nėra**4. Nuosavybė:**

4.1.

Nuosavybės teisė
 Savininkas: **KAUNO MIESTO SAVIVALDYBĖ, a.k. 111106319**
 Daiktas: **butas Nr. 1991-0003-8013:0006, aprašytas p. 2.1.**
 Įregistravimo pagrindas: **1995-03-20 Priėmimo - perdavimo aktas**
 Įrašas galioja: **Nuo 2002-06-14**

5. Valstybės ir savivaldybių žemės patikėjimo teisė: įrašų nėra**6. Kitos daiktinės teisės : įrašų nėra****7. Juridiniai faktai: įrašų nėra****8. Žymos: įrašų nėra****9. Specialiosios žemės ir miško naudojimo sąlygos: įrašų nėra****10. Daikto registravimas ir kadastro žymos:**

10.1.

Priimtas sprendimas gyvenamąsias patalpas pripažinti netinkamomis gyventi (kadastro žyma)
 Sprendimą priėmė: **Kauno miesto savivaldybės taryba, a.k. 111113993**
 Daiktas: **butas Nr. 1991-0003-8013:0006, aprašytas p. 2.1.**
 Įregistravimo pagrindas: **2013-06-06 Savivaldybės tarybos sprendimas Nr. T-353**
 Įrašas galioja: **Nuo 2014-10-21**

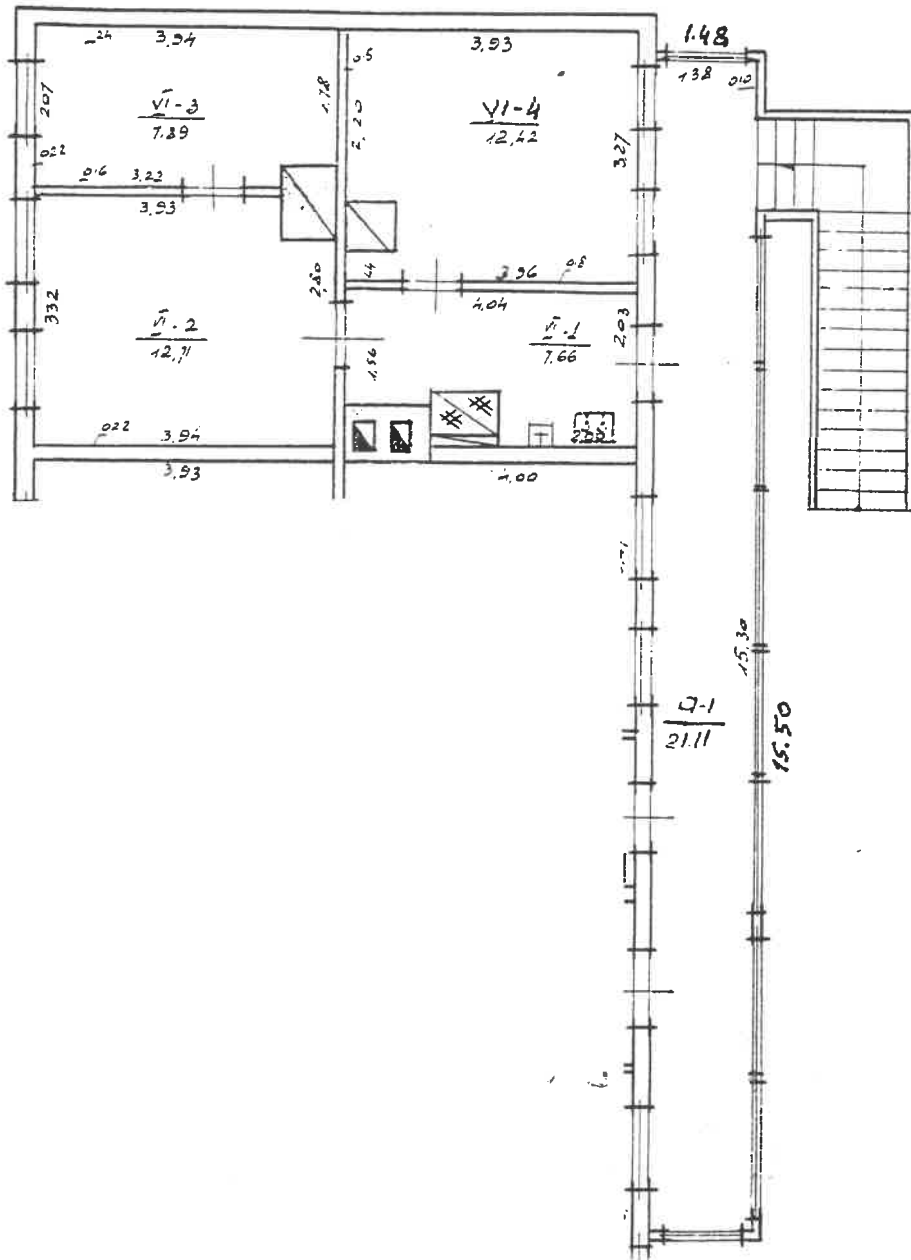
11. Registro pastabos ir nuorodos: įrašų nėra**12. Kita informacija: įrašų nėra****13. Informacija apie duomenų sandoriui tikslinimą: įrašų nėra**

2017-12-12 09:31:51

Dokumentą atspausdino

ERIKA JANUŠKEVIČIŪTĖ

2 AUKŠTAS



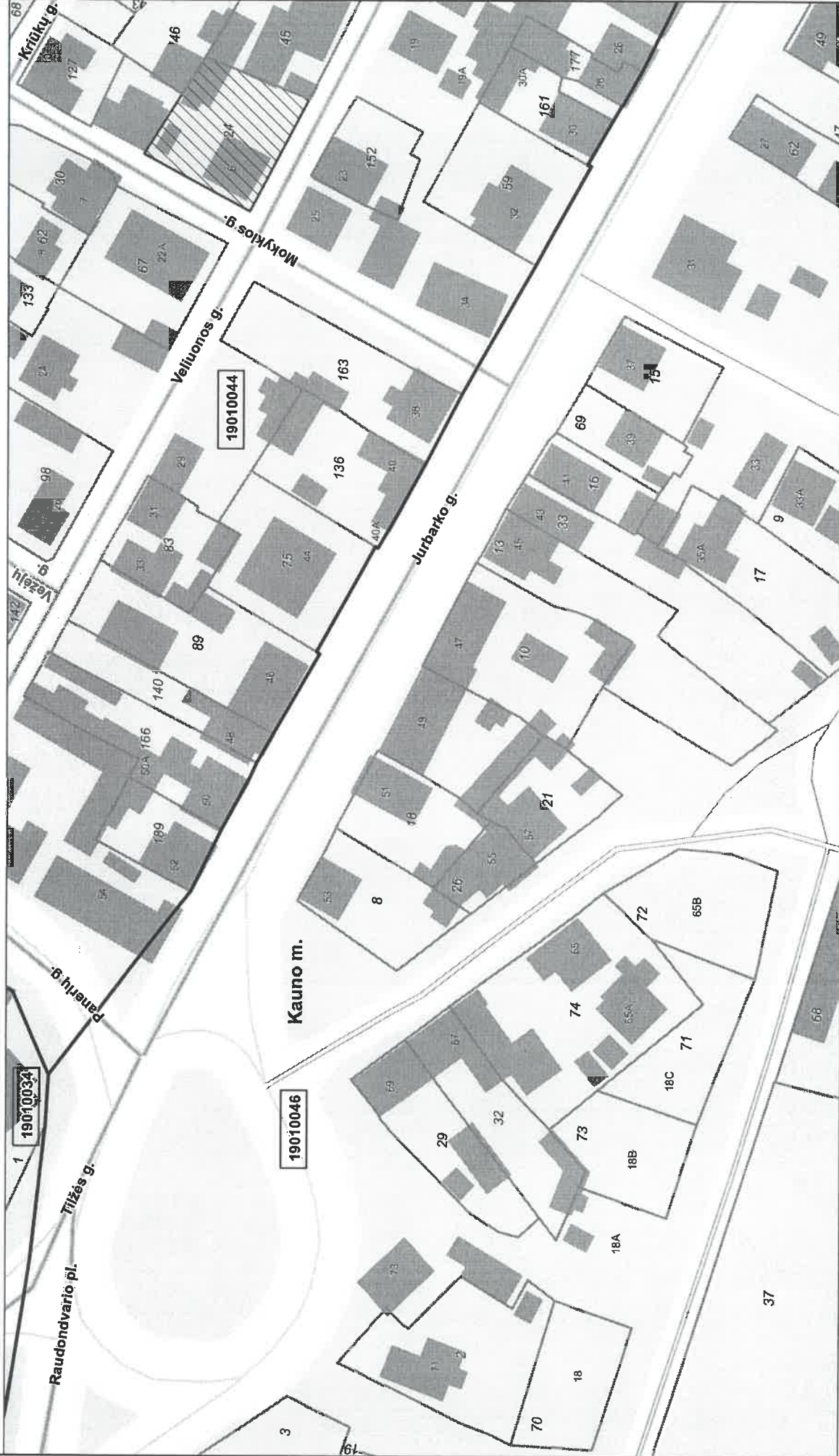
Žemės ir kito nekilnojamojo turto kadastro ir registro valstybės įmonės Kauno filialas			
JURBARKO		g-vė Nr. ... 49 Bt. ... 6	
KALINAS			
Gyvan. vietovė	Paide	Sudarė ASK	
Savivaldybė	2	(STRAVIŠKIENE)	
KV 155^a	Skil. 4	Tikrinė ASK	
CG 1 100		Kadastrinio sklypo 2-os grupės vedė, a Nubraižė ASK	
Gamtinė grupė Nr. 2		2002 m. 05 mėn. 09	



VALSTYBĖS ĮMONĖ REGISTRŲ CENTRAS
Vincu Kudirkos g. 18-3, LT-03105 Vilnius

KADASTRO ŽEMĖLAPIO IŠTRAUKA

Mastelis 1:1000



- 00 Adreso numeris
- 000 Žemės sklypo numeris
- 000000000 Kadastro bloko numeris
- Savivaldybės riba
- Kadastro vietovės riba
- Kadastro bloko riba
- Inžineriniai statiniai
- Geodeziškai matuoti sklypai
- Preliminariai matuoti sklypai
- Koreguotini sklypai

Atspausdinta: 2016-10-07 15:05:58
Vykdytojas: OLGA RIDZEVIČIENĖ