

VALSTYBĖS ĮMONĖ REGISTRŲ CENTRAS

Vincio Kudirkos g. 18-3, 03105 Vilnius, tel. (8 5) 2688 262, faks. (8 5) 2688 311, el.p. info@registrucentras.lt

NEKILNOJAMOJO TURTO REGISTRO CENTRINIO DUOMENŲ BANKO IŠRAŠAS

2016-10-03 12:21:18

1. Nekilnojamojo turto registre įregistruotas turtas:

Registro Nr.: **20/213640**
 Registro tipas: **Statiniai**
 Sudarymo data: **1985-07-05**
 Adresas: **Kaunas, Veiverių g. 16**
 Registro tvarkytojas: **Valstybės įmonės Registrų centro Kauno filialas**

2. Nekilnojamieji daiktai:

- 2.1. **Pastatas - Gyvenamasis namas**
 Unikalus daikto numeris: **1994-0040-1014**
 Daikto patvirtinimo ir naudojimo paskirtis: **Gyvenamoji (trijų ir daugiau butų - daugiabučių ir pastatų)**
 F ažymėjimas plane: **1A2p**
 Statybos pradžios metai: **1940**
 Statybos pabaigos metai: **1940**
 Statinio kategorija: **Neypatingas**
 Baigtumo procentas: **100 %**
 Šildymas: **Krosninis šildymas**
 Vandentiekis: **Nėra**
 Nuotekų šalinimas: **Nėra**
 Dujos: **Nėra**
 Sienos: **Plytos**
 Stogo danga: **Asbestcementis**
 Aukštų skaičius: **2**
 Bendras plotas: **291.20 kv. m**
 Naudingas plotas: **175.95 kv. m**
 Gyvenamasis plotas: **75.01 kv. m**
 Rūsių (pusrūsių) plotas: **57.56 kv. m**
 Tūris: **1448 kub. m**
 Užstatytas plotas: **187.00 kv. m**
 Patalpų, suformuotų kaip atskiri nekilnojamieji daiktai, skaičius: **5**
 Koordinatė X: **6084026**
 Koordinatė Y: **492654**
 Vidutinės rinkos vertės nustatymo būdas: **Masinis vertinimas**
 Kadastro duomenų nustatymo data: **2015-10-29**

- 2.2. **Kiti inžineriniai statiniai - Kiemo statiniai**
 Aprašymas / pastabos: **(šuliny)**
 Unikalus daikto numeris: **1994-0040-1047**
 Daikto pagrindinė naudojimo paskirtis: **Kiti inžineriniai statiniai**
 Statybos pabaigos metai: **1940**
 Kadastro duomenų nustatymo data: **2001-11-20**

3. Daikto priklausiniai iš kito registro: įrašų nėra

4. Nuosavybė: įrašų nėra

5. Valstybės ir savivaldybių žemės patikėjimo teisė: įrašų nėra

6. Kitos daiktinės teisės: įrašų nėra

7. Juridiniai faktai:

- 7.1. **Nustatytas turto administravimas**
 Administratorius: **UAB "Būsto valda", a.k. 132125543**
 Daiktas: **pastatas Nr. 1994-0040-1014, aprašytas p. 2.1.**
 Įregistravimo pagrindas: **2006-02-08 Įsakymas Nr. A-512**
 Įrašas galioja: **Nuo 2006-11-13**

8. Žymos: įrašų nėra

9. Specialiosios žemės ir miško naudojimo sąlygos: įrašų nėra

10. Daikto registravimas ir kadastro žymos:

- 10.1. **Kadastro duomenų tikslinimas (daikto registravimas)**
 Daiktas: **pastatas Nr. 1994-0040-1014, aprašytas p. 2.1.**
 Įregistravimo pagrindas: **2015-10-29 Nekilnojamojo daikto kadastro duomenų byla**
 Aprašymas: **buto Nr. 8 kadastro duomenų tikslinimas**
 Įrašas galioja: **Nuo 2015-11-25**
- 10.2. **Avarinis (kadastro žyma)**

Daiktas: **pastatas Nr. 1994-0040-1014, aprašytas p. 2.1.**
registravimo pagrindas: **2013-07-16 Statinio pripažinimo avariniu aktas Nr. 53-4-106**
įrašas galioja: **Nuo 2013-08-05**

11. Registro pastabos ir nuorodos: įrašų nėra

12. Kita informacija:

Archyvinės bylos Nr.: **19/12258**

13. Informacija apie duomenų sandoriui tikslinimą: įrašų nėra

2016-10-03 12:21:18

Dokumentą atspausdino




OLGA RIDZEVIČIENĖ



VEIVERIŲ
 KAUNAS
 KAUNO m S.P.

16 4
Stralys



1:500

2001 01 20



NEKILNOJAMOJO TURTO REGISTRO CENTRINIO DUOMENŲ BANKO IŠRAŠAS

2015-10-22 13:07:35

1. Nekilnojamojo turto registre įregistruotas turtas:

Registro Nr.: **20/260735**
Registro tipas: **Patalpos/butai**
Sudarymo data: **2001-11-20**
Adresas: **Kauno m. sav. Kauno m. Veiverių g. 16-1**
Registro tvarkytojas: **Valstybės įmonės Registrų centro Kauno filialas**

2. Nekilnojamieji daiktai:

2.1.

Aprašymas / pastabos: **Negyvenamoji patalpa - Negyvenama patalpa patalpos, pažymėtos 1-1 (12,56 kv.m), 1-2 (14,74 kv.m), 1-3 (8,28 kv.m), 1-4 (4,94 kv.m), 1-5 (1,75 kv.m), 1-6 (15,42 kv.m); su rūsiu ir su bendro naudojimo patalpomis pažymėtomis: a-1(1/5 nuo 10,50kv.m), a-2(1/5 nuo 6,08kv.m)**

Unikalus daikto numeris: **1994-0040-1014:0002**

Daikto pagrindinė naudojimo paskirtis: **Kita**

Pastato, kuriame yra patalpa, unikalus Nr.

ir pažymėjimas plane: **1994-0040-1014, 1A2p**

Statybos pabaigos metai: **1940**

Baigtumo procentas: **100 %**

Aukštas: **1**

Rūsys: **Yra**

Šildymas: **Krosninis šildymas**

Vandentiekis: **Nėra**

Nuotekų šalinimas: **Nėra**

Dujos: **Nėra**

Viryklė: **Nėra**

Bendras plotas: **57.69 kv. m**

Atkūrimo sąnaudos (statybos vertė): **44891 Eur**

Fizinio nusidėvėjimo procentas: **70 %**

Atkuriamoji vertė: **13467 Eur**

Atkūrimo sąnaudų (statybos vertės) ir

atkuriamosios vertės nustatymo data: **2010-07-13**

Vidutinė rinkos vertė: **6343 Eur**

Vidutinės rinkos vertės nustatymo būdas: **Atkuriamoji vertė**

Vidutinės rinkos vertės nustatymo data: **2010-07-13**

Kadastro duomenų nustatymo data: **2010-07-13**

3. Daikto priklausiniai iš kito registro: įrašų nėra

4. Nuosavybė:

4.1.

Nuosavybės teisė

Savininkas: **KAUNO MIESTO SAVIVALDYBĖ, a.k. 111106319**

Daiktas: **patalpa Nr. 1994-0040-1014:0002, aprašyta p. 2.1.**

[registravimo pagrindas: **Priėmimo - perdavimo aktas, 2003-11-13**

[rašas galioja: **Nuo 2003-11-28**

5. Valstybės ir savivaldybių žemės patikėjimo teisė: įrašų nėra

6. Kitos daiktinės teisės : įrašų nėra

7. Juridiniai faktai: įrašų nėra

8. Žymos: įrašų nėra

9. Specialiosios žemės ir miško naudojimo sąlygos: įrašų nėra

10. Daikto registravimas ir kadastro žymos:

10.1.

Kadastro duomenų tikslinimas (daikto registravimas)

Daiktas: **patalpa Nr. 1994-0040-1014:0002, aprašyta p. 2.1.**
[registravimo pagrindas: **Nekilnojamojo daikto kadastro duomenų byla, 2010-07-13**
[rašas galioja: **Nuo 2010-08-05**

10.2. **Kadastrinius matavimus atliko (kadastro žyma)
Valstybės įmonės Registrų centro Kauno filialas, a.k.
135040952**

Daiktas: **patalpa Nr. 1994-0040-1014:0002, aprašyta p. 2.1.**
[registravimo pagrindas: **Nekilnojamojo daikto kadastro duomenų byla, 2010-07-13**
Kvalifikacijos pažymėjimas, Nr. 2M-M-320
Licencija, Nr. G-734-(623)
[rašas galioja: **Nuo 2010-08-05**

10.3. **Priimtas sprendimas gyvenamąsias patalpas pripažinti
netinkamomis gyventi (kadastro žyma)**

Sprendimą priėmė: **Kauno miesto savivaldybės taryba, a.k. 188691967**
Daiktas: **patalpa Nr. 1994-0040-1014:0002, aprašyta p. 2.1.**
[registravimo pagrindas: **Aktas, 2007-08-24**
Sprendimas, 2007-09-27, Nr. T-500
[rašas galioja: **Nuo 2008-11-28**

11. Registro pastabos ir nuorodos: [rašų nėra

12. Kita informacija:

Archyvinės bylos Nr.: **19/12258**

13. Informacija apie duomenų sandoriui tikslinimą: [rašų nėra

2015-10-22 13:07:35

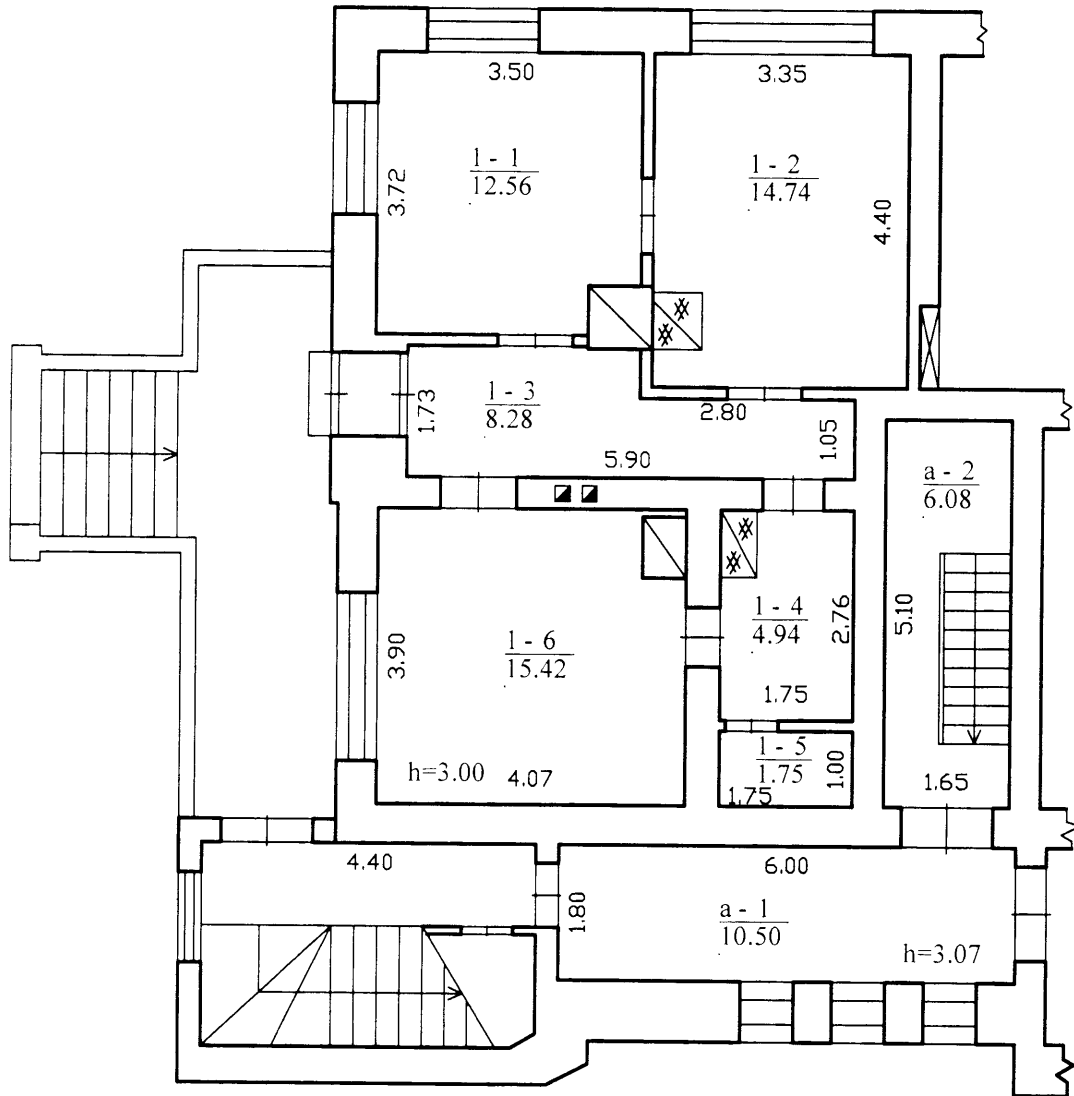
Dokumentą atspausdino

OLGA RIDZEVIČIENĖ



1016719800

1



		Valstybės įmonės Registrų centro Kauno filialas	
REGISTRŲ CENTRAS		Licencijos Nr. G-734-(623), išduota 2008-08-27	
Pareigos	V., pavardė	Parašas	Data
Matininkė	G. Butkutė		2010-07-13
2M-M-320	Matininkas		
Pirmo aukšto planas		T:100	A.V.
Kauno m. sav. Kauno m. Veiverių g. 16-1			
Sudarytas pagal 2010-07-13 kadastrinių matavimų duomenis		Pastato pažymėjimas plane 1A2p	



NEKILNOJAMOJO TURTO REGISTRO CENTRINIO DUOMENŲ BANKO IŠRAŠAS

2015-10-22 13:07:58

1. Nekilnojamojo turto registre įregistruotas turtas:

Registro Nr.: **20/260737**
Registro tipas: **Patalpos/butai**
Sudarymo data: **2001-11-20**
Adresas: **Kauno m. sav. Kauno m. Veiverių g. 16-4**
Registro tvarkytojas: **Valstybės įmonės Registrų centro Kauno filialas**

2. Nekilnojamieji daiktai:

2.1. **Butas/Patalpa - Butas**
Aprašymas / pastabos: **su rūsiu ir su bendro naud. patalpomis pažymėtomis: a-1 (1/5 nuo 10,50kv.m), a-2(1/5 nuo 6,08kv.m)**
Unikalus daikto numeris: **1994-0040-1014:0003**
Daikto pagrindinė naudojimo paskirtis: **Gyvenamoji (butų)**
Pastato, kuriame yra butas, unikalus Nr. ir pažymėjimas plane: **1994-0040-1014, 1A2p**
Statybos pabaigos metai: **1940**
Baigtumo procentas: **100 %**
Kambarių skaičius: **2**
Aukštas: **1**
Rūšys: **Yra**
Šildymas: **Krosninis šildymas**
Bendras plotas: **29.38 kv. m**
Gyvenamasis plotas: **24.65 kv. m**
Atkūrimo sąnaudos (statybos vertė): **11643 Eur**
Fizinio nusidėvėjimo procentas: **50 %**
Atkuriamoji vertė: **5821 Eur**
Vidutinė rinkos vertė: **3504 Eur**
Vidutinės rinkos vertės nustatymo data: **2003-11-28**
Kadastro duomenų nustatymo data: **2001-11-20**

3. Daikto priklausiniai iš kito registro: [rašų nėra]

4. Nuosavybė:

4.1. **Nuosavybės teisė**
Savininkas: **KAUNO MIESTO SAVIVALDYBĖ, a.k. 111106319**
Daiktas: **butas Nr. 1994-0040-1014:0003, aprašytas p. 2.1.**
[registravimo pagrindas: **Priėmimo - perdavimo aktas, 2003-11-13**
[rašas galioja: **Nuo 2003-11-28**

5. Valstybės ir savivaldybių žemės patikėjimo teisė: [rašų nėra]

6. Kitos daiktinės teisės : [rašų nėra]

7. Juridiniai faktai: [rašų nėra]

8. Žymos: [rašų nėra]

9. Specialiosios žemės ir miško naudojimo sąlygos: [rašų nėra]

10. Daikto registravimas ir kadastro žymos:

10.1. **Priimtas sprendimas gyvenamąsias patalpas pripažinti netinkamomis gyventi (kadastro žyma)**
Sprendimą priėmė: **KAUNO MIESTO SAVIVALDYBĖ, a.k. 111106319**
Daiktas: **butas Nr. 1994-0040-1014:0003, aprašytas p. 2.1.**
[registravimo pagrindas: **Savivaldybės tarybos sprendimas, 2013-04-18, Nr. T-254**
[rašas galioja: **Nuo 2014-10-20**

11. Registro pastabos ir nuorodos: įrašų nėra

12. Kita informacija:

Archyvinės bylos Nr.: **19/12258**

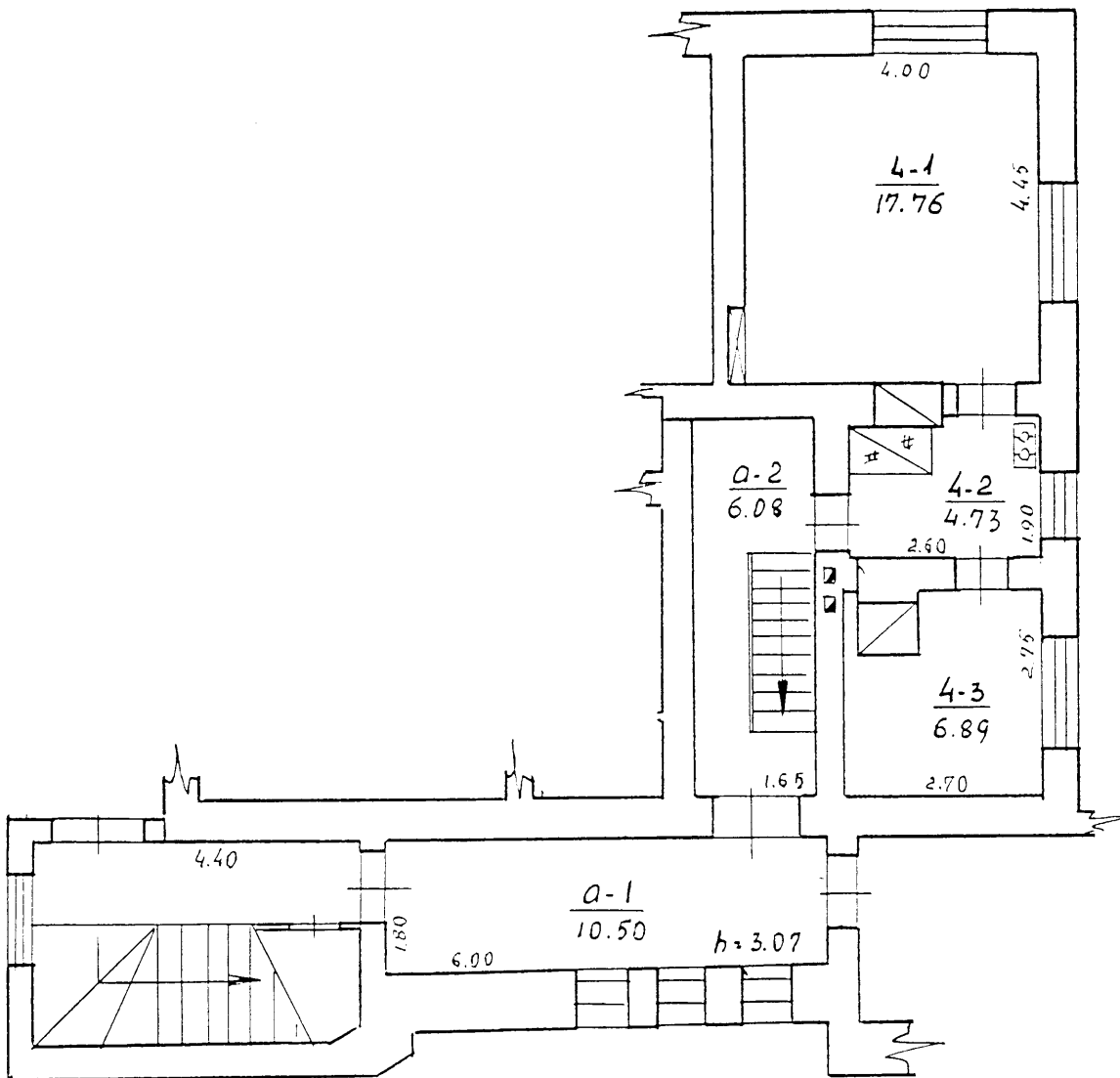
13. Informacija apie duomenų sandoriui tikslinimą: įrašų nėra

2015-10-22 13:07:58

Dokumentą atspausdino

OLGA RIDZEVIČIENĖ

1 AUKŠTAS



VEIVERIŲ
KAUNAS
KAUNO m

1A²/P

16 4

Aralds
[Signature]

:100

2001 11 20



VALSTYBĖS ĮMONĖ REGISTRŲ CENTRAS

Vincio Kudirkos g. 18-3, 03105 Vilnius, tel. (5) 2688 262, faks. (5) 2688 311, el.p. info@registrucentras.lt

NEKILNOJAMOJO TURTO REGISTRO CENTRINIO DUOMENŲ BANKO IŠRAŠAS

2016-07-28 13:52:09

1. Nekilnojamojo turto registre įregistruotas turtas:

Registro Nr.: 20/260739
Registro tipas: Patalpos/butai
Sudarymo data: 2001-11-20
Adresas: Kaunas, Veiverių g. 16-7
Registro tvarkytojas: Valstybės įmonės Registrų centro Kauno filialas

2. Nekilnojamieji daiktai:

2.1. Butas/Patalpa - Butas
Aprašymas / pastabos: su bendro naudojimo patalpomis pažymėtomis: a-1 (1/5 nuo 10,50 kv.m), a-2 (1/5 nuo 6,08 kv.m), a-3 (1/3 nuo 5,95 kv.m), a-4 (1/3 nuo 4,10 kv.m), a-5 (1/2 nuo 4,09 kv.m), b-1(11,26 kv.m) su rūsiu.
Unikalus daikto numeris: 1994-0040-1014:0004
Daikto pagrindinė naudojimo paskirtis: Gyvenamoji (butų)
Pastato, kuriame yra butas, unikalus Nr. ir pažymėjimas
plane: 1994-0040-1014, 1A2p
Statybos pabaigos metai: 1940
Baigtumo procentas: 100 %
Kambarių skaičius: 2
Aukštas: 2
Rūsysis: Yra
Šildymas: Krosninis šildymas
Bendras plotas: 43.72 kv. m
Naudingas plotas: 43.72 kv. m
Gyvenamasis plotas: 31.78 kv. m
Atkūrimo sąnaudos (statybos vertė): 18677 Eur
Fizinio nusidėvėjimo procentas: 65 %
Atkuriamoji vertė: 6537 Eur
Vidutinė rinkos vertė: 4249 Eur
Vidutinės rinkos vertės nustatymo data: 2001-11-20
Kadastro duomenų nustatymo data: 2001-11-20

3. Daikto priklausiniai iš kito registro: įrašų nėra

4. Nuosavybė:

4.1. Nuosavybės teisė
Savininkas: KAUNO MIESTO SAMVALDYBĖ, a.k. 111106319
Daiktas: butas Nr. 1994-0040-1014:0004, aprašytas p. 2.1.
Įregistravimo pagrindas: 2004-03-04 Priėmimo - perdavimo aktas
Įrašas galioja: Nuo 2004-04-03

5. Valstybės ir savivaldybių žemės patikėjimo teisė: įrašų nėra

6. Kitos daiktinės teisės: įrašų nėra

7. Juridiniai faktai: įrašų nėra

8. Žymos: įrašų nėra

9. Specialiosios žemės ir miško naudojimo sąlygos: įrašų nėra

10. Daikto registravimas ir kadastro žymos:

10.1. Priimtas sprendimas gyvenamąsias patalpas pripažinti netinkamomis gyventi (kadastro žyma)
Sprendimą priėmė: KAUNO MIESTO SAMVALDYBĖ, a.k. 111106319
Daiktas: butas Nr. 1994-0040-1014:0004, aprašytas p. 2.1.
Įregistravimo pagrindas: 2013-04-18 Savivaldybės tarybos sprendimas Nr. T-254
Įrašas galioja: Nuo 2014-10-20

11. Registro pastabos ir nuorodos: įrašų nėra

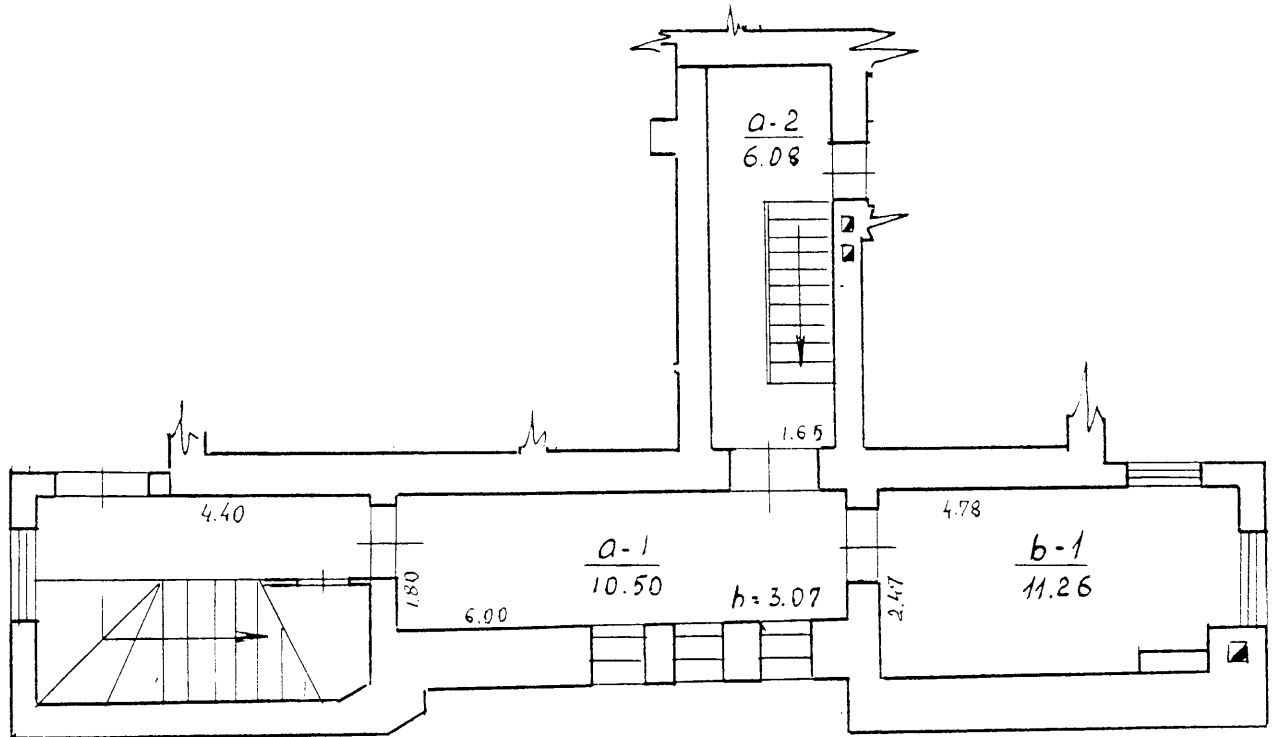
12. Kita informacija:

Archyvinės bylos Nr.: 19/12258

13. Informacija apie duomenų sandoriui tikslinimą: įrašų nėra

2016-07-28 13:52:09

1 AUKŠTAS



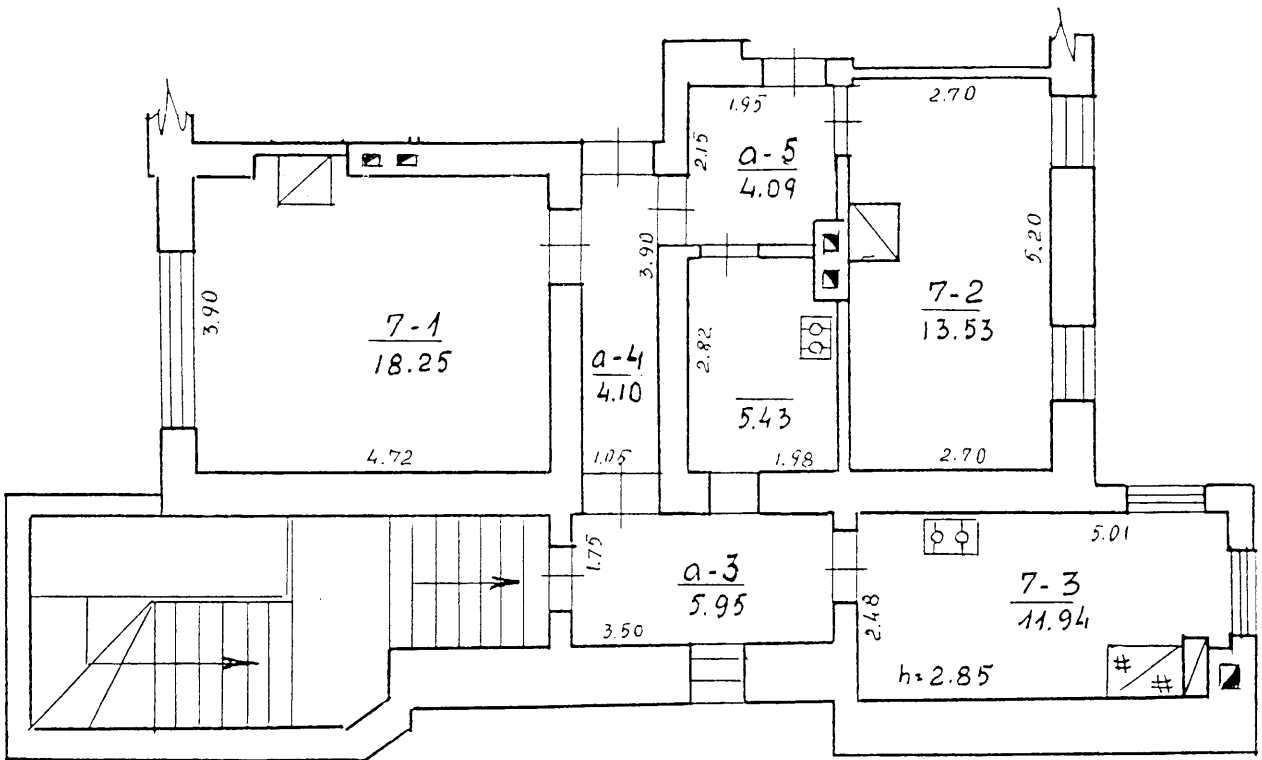
VEIVERIU
KAUNAS
KAUNOM

16 7
Arnald
[Signature]

:100

2001 11 20

II AUKŠTAS



VEIVERIU

16 7

KAUNAS

Handwritten signature

KAUNOM 1A²/P

:100

2001

11

20

**VALSTYBĖS ĮMONĖ REGISTRŲ CENTRAS**

Vincio Kudirkos g. 18-3, 03105 Vilnius, tel. (8 5) 2688 262, faks. (8 5) 2688 311, el.p. info@registrucentras.lt

NEKILNOJAMOJO TURTO REGISTRO CENTRINIO DUOMENŲ BANKO IŠRAŠAS

2016-09-30 15:31:21

1. Nekilnojamojo turto registre įregistruotas turtas:

Registro Nr.: 20/260740
Registro tipas: **Patalpos/butai**
Sudarymo data: 2001-11-20
Adresas: **Kaunas, Veiverių g. 16-8**
Registro tvarkytojas: **Valstybės įmonės Registrų centro Kauno filialas**

2. Nekilnojamieji daiktai:

2.1.

Butas/Patalpa - Butas

Aprašymas / pastabos: **su rūsiu, su bendro naudojimo patalpomis pažymėtomis: a-1 (1/5 nuo 10,50 kv.m), a-2 (1/5 nuo 6,08 kv.m), a-3 (1/3 nuo 5,95 kv.m), a-4 (1/3 nuo 4,10 kv.m)**

Unikalus daikto numeris: **1994-0040-1014:0005**Daikto pagrindinė naudojimo paskirtis: **Gyvenamoji (butų)**

Pastato, kuriame yra butas, unikalus Nr. ir pažymėjimas

plane: **1994-0040-1014, 1A2p**Statybos pradžios metai: **1940**Statybos pabaigos metai: **1940**Baigtumo procentas: **100 %**Kambarių skaičius: **0**Aukštas: **2**Rūsysis: **Yra**Šildymas: **Krosninis šildymas**Vandentiekis: **Nėra**Nuotekų šalinimas: **Nėra**Dujos: **Nėra**Viryklė: **Nėra**Bendras plotas: **36.86 kv. m**Naudingas plotas: **36.86 kv. m**Gyvenamasis plotas: **0.00 kv. m**Atkūrimo sąnaudos (statybos vertė): **27500 Eur**Fizinio nusidėvėjimo procentas: **74 %**Atkuriamoji vertė: **7160 Eur**Vidutinė rinkos vertė: **11900 Eur**Vidutinės rinkos vertės nustatymo būdas: **Masinis vertinimas**Vidutinės rinkos vertės nustatymo data: **2015-10-29**Kadastro duomenų nustatymo data: **2015-10-29****3. Daikto priklausiniai iš kito registro: įrašų nėra****4. Nuosavybė:**

4.1.

Nuosavybės teisėSavininkas: **KAUNO MIESTO SAMVALDYBĖ, a.k. 111106319**Daiktas: **butas Nr. 1994-0040-1014:0005, aprašytas p. 2.1.**Įregistravimo pagrindas: **2005-05-26 Priėmimo - perdavimo aktas**Įrašas galioja: **Nuo 2005-06-28****5. Valstybės ir savivaldybių žemės patikėjimo teisė: įrašų nėra****6. Kitos daiktinės teisės : įrašų nėra****7. Juridiniai faktai: įrašų nėra****8. Žymos: įrašų nėra****9. Specialiosios žemės ir miško naudojimo sąlygos: įrašų nėra****10. Daikto registravimas ir kadastro žymos:**

10.1.

Kadastro duomenų tikslinimas (daikto registravimas)Daiktas: **butas Nr. 1994-0040-1014:0005, aprašytas p. 2.1.**Įregistravimo pagrindas: **2015-10-29 Nekilnojamojo daikto kadastro duomenų byla**Įrašas galioja: **Nuo 2015-11-25**

10.2.

Kadastrinius matavimus atliko (kadastro žyma)**Valstybės įmonės Registrų centro Kauno filialas, a.k. 135040952**Daiktas: **butas Nr. 1994-0040-1014:0005, aprašytas p. 2.1.**Įregistravimo pagrindas: **2015-10-29 Nekilnojamojo daikto kadastro duomenų byla****Kvalifikacijos pažymėjimas Nr. 2M-M-320**Įrašas galioja: **Nuo 2015-11-25**

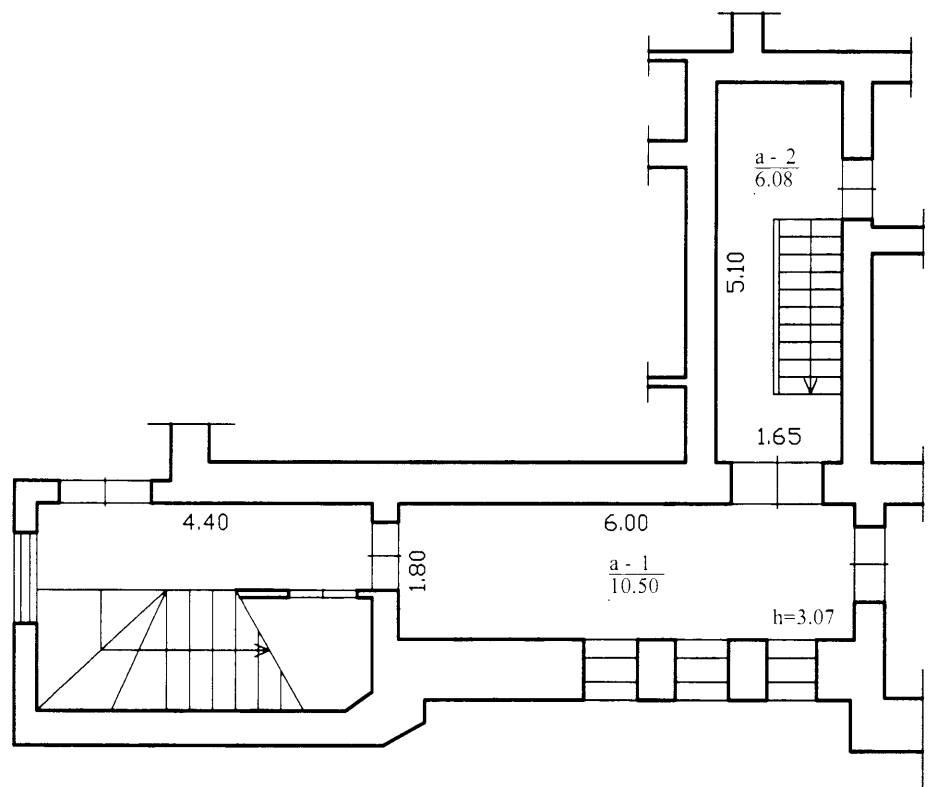
10.3.

Priimtas sprendimas gyvenamąsias patalpas pripažinti netinkamomis gyventi



1057702749

PIRMAS AUKŠTAS



		Valstybės įmonės Registrų centro Kauno filialas	
REGISTRŲ CENTRAS		Licencijos Nr.G-734-(623), išduota 2008-08-27	
Pareigos	V., pavardė	Parašas	Data
Matininkė	G. Butkutė		2015-10-29
2M-M-320	Kadastrinių matavimų skyriaus 1-ojo grupės vedėja		
Pirmo aukšto planas		1:100	
Kauno m. sav. Kauno m. Veiverių g. 16-8			
Sudarytas pagal 2015-10-29 kadastrinių matavimų duomenis		Pastato pažymėjimas plane 1A2p	

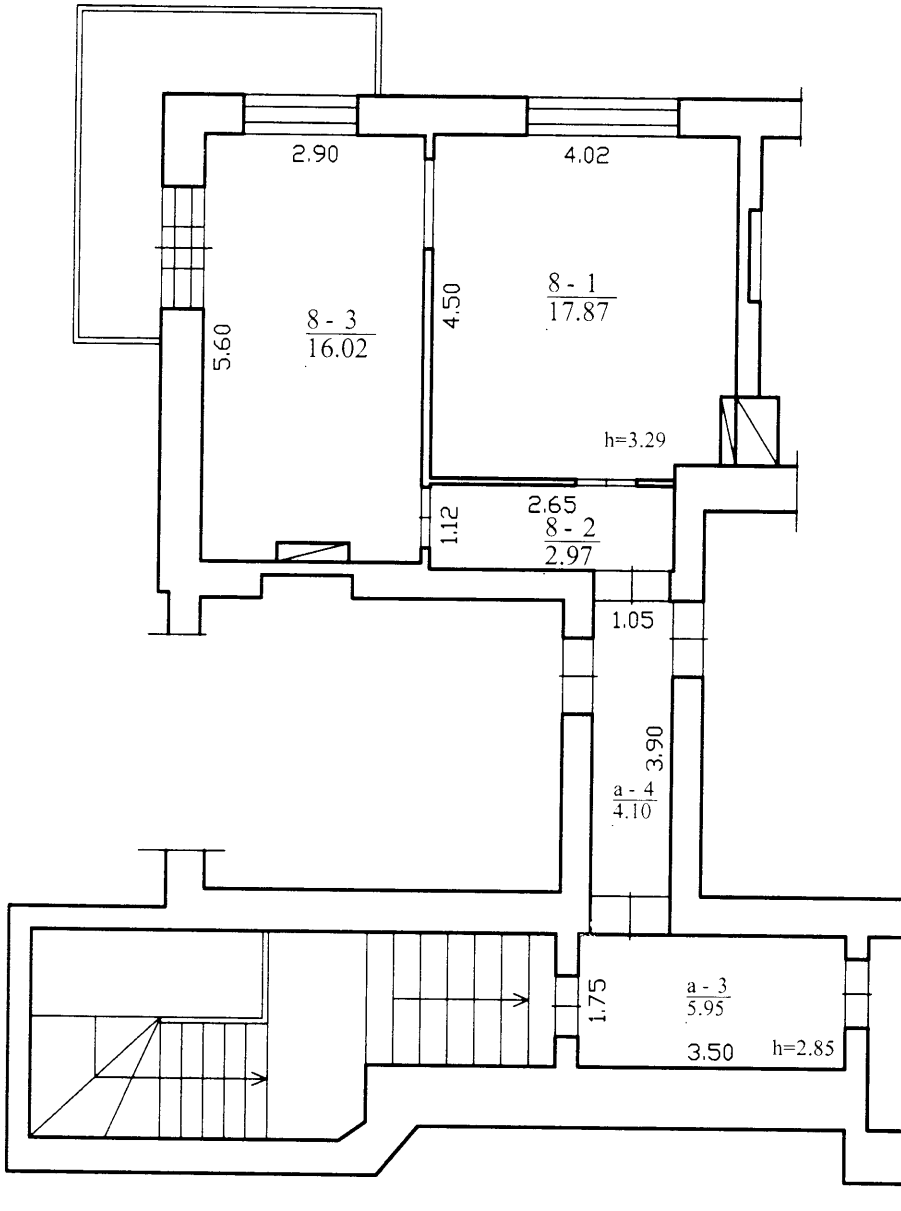




1057703940

2

ANTRAS AUKŠTAS



		Valstybės įmonės Registrų centro Kauno filialas	
		Licencijos Nr.G-734-(623), išduota 2008-08-27	
Pareigos	V., pavardė	Parašas	Data
Matininkė	G. Butkutė		2015-10-29
2M-M-320	Kadastrinių matavimų grupės vedėja		
Antro aukšto planas		Aksilė Lisauskienė	1:100
Kauno m. sav. Kauno m. Veiverių g. 16-8			
Sudarytas pagal kadastrinių matavimų duomenis	2015-10-29		



NEKILNOJAMOJO TURTO REGISTRO CENTRINIO DUOMENŲ BANKO IŠRAŠAS

2015-10-22 13:08:50

1. Nekilnojamojo turto registre įregistruotas turtas:

Registro Nr.: **20/260741**
Registro tipas: **Patalpos/butai**
Sudarymo data: **2001-11-20**
Adresas: **Kauno m. sav. Kauno m. Veiverių g. 16-9**
Registro tvarkytojas: **Valstybės įmonės Registrų centro Kauno filialas**

2. Nekilnojamieji daiktai:

2.1. **Butas/Patalpa - Butas**
Aprašymas / pastabos: **su rūšiu ir bendro naudojimo patalpomis, pažymėtomis a-1 (1/5 d. nuo 10,50 kv.m) , a-2 (1/5 d. nuo 6,08 kv.m) , a-3 (1/3 d. nuo 5,95 kv.m) , a-4 (1/3 d. nuo 4,10 kv.m) , a-5 (1/2 d. nuo 4,09 kv.m)**
Unikalus daikto numeris: **1994-0040-1014:0006**
Daikto pagrindinė naudojimo paskirtis: **Gyvenamoji (butų)**
Pastato, kuriame yra butas, unikalus Nr. ir pažymėjimas plane: **1994-0040-1014, 1A2p**
Statybos pabaigos metai: **1940**
Baigtumo procentas: **100 %**
Kambarių skaičius: **1**
Aukštas: **2**
Rūšys: **Yra**
Šildymas: **Krosninis šildymas**
Vandentiekis: **Nėra**
Nuotekų šalinimas: **Nėra**
Dujos: **Nėra**
Bendras plotas: **24.01 kv. m**
Gyvenamasis plotas: **18.58 kv. m**
Atkūrimo sąnaudos (statybos vertė): **11643 Eur**
Fizinio nusidėvėjimo procentas: **50 %**
Atkuriamoji vertė: **5821 Eur**
Vidutinė rinkos vertė: **3504 Eur**
Vidutinės rinkos vertės nustatymo data: **2003-11-28**
Kadastro duomenų nustatymo data: **2001-11-20**

3. Daikto priklausiniai iš kito registro: įrašų nėra

4. Nuosavybė:

4.1. **Nuosavybės teisė**
Savininkas: **KAUNO MIESTO SAVIVALDYBĖ, a.k. 111106319**
Daiktas: **butas Nr. 1994-0040-1014:0006, aprašytas p. 2.1.**
Įregistravimo pagrindas: **Priėmimo - perdavimo aktas, 2003-11-13**
Įrašas galioja: **Nuo 2003-12-01**

5. Valstybės ir savivaldybių žemės patikėjimo teisė: įrašų nėra

6. Kitos daiktinės teisės : įrašų nėra

7. Juridiniai faktai: įrašų nėra

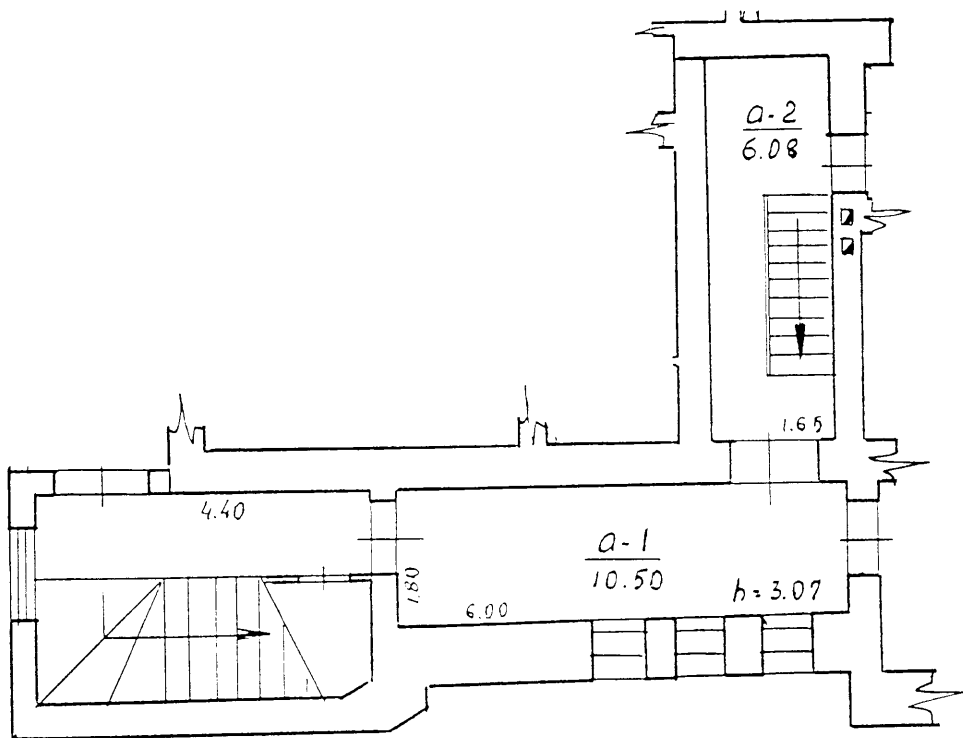
8. Žymos: įrašų nėra

9. Specialiosios žemės ir miško naudojimo sąlygos: įrašų nėra

10. Daikto registravimas ir kadastro žymos:

10.1. **Priimtas sprendimas gyvenamąsias patalpas pripažinti netinkamomis gyventi (kadastro žyma)**
Sprendimą priėmė: **Kauno miesto savivaldybės taryba, a.k. 111113993**

I AUKŠTAS



VEIVERIŲ

KAUNAS

KAUNO m

1A²/P

16 9

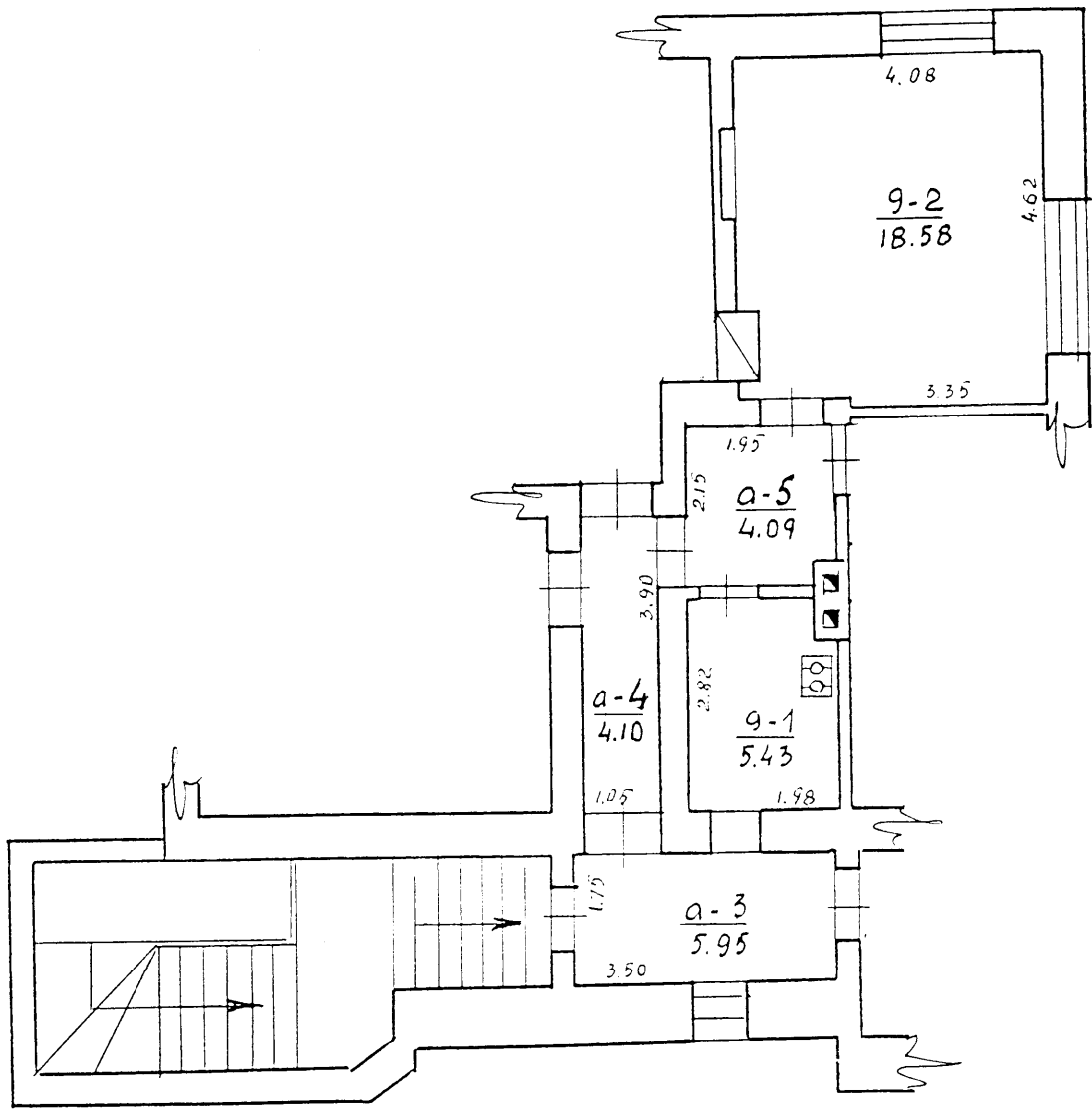
1:100

2001

11

20

II AUKŠTAS



VEIVERIŲ
KAUNAS
KAUNO M

1A2/p

16 9

Handwritten signature

1:100

2009 11 20