



VALSTYBĖS ĮMONĖ REGISTRŲ CENTRAS

Vincu Kudirkos g. 18-3, LT-03105 Vilnius, tel. (5) 2688 262, faks. (5) 2688 311, el.p. info@registrucentras.lt

NEKILNOJAMOJO TURTO REGISTRO CENTRINIO DUOMENŲ BANKO IŠRAŠAS

2016-05-16 16:08:48

1. Nekilnojamojo turto registre įregistruotas turtas:

Registro Nr.: 20/228965

Registro tipas: Patalpos/butai

Sudarymo data: 1999-11-17

Adresas: Kaunas, Rotušės a. 10

Pastaba. Patalpai nesuteiktas pilnas adresas

Registro tvarkytojas: Valstybės įmonės Registrų centro Kauno filialas

2. Nekilnojamieji daiktai:

2.1.

Negyvenamoji patalpa - Negyvenamos patalpos

Adresas: Kaunas, Rotušės a. 10

Pastaba. Patalpai nesuteiktas pilnas adresas

Aprašymas / pastabos: nuo 6 - 1 iki 6 - 5 , nuo 9 - 1 iki 9 - 17

Unikalus daikto numeris: 1980-6000-2018-0002

Daikto pagrindinė naudojimo paskirtis: Kita

Pastato, kuriame yra patalpa, unikalus Nr. ir pažymėjimas

plane: 1980-6000-2018, 1A2p

Šildymas: Centrinis šildymas iš centralizuotų sistemų

Vandentiekis: Komunalinis vandentiekis

Nuotekų šalinimas: Komunalinis nuotekų šalinimas

Dujos: Gamtinės

Bendras plotas: 274.63 kv. m

Atkūrimo sąnaudos (statybos vertė): 165558 Eur

Fizinio nusidėvėjimo procentas: 64 %

Atkuriamoji vertė: 59600 Eur

Atkūrimo sąnaudų (statybos vertės) ir atkuriamosios vertės

nustatymo data: 2016-03-23

Vidutinė rinkos vertė: 59600 Eur

Vidutinės rinkos vertės nustatymo būdas: Atkuriamoji vertė

Vidutinės rinkos vertės nustatymo data: 2016-03-23

Kadastro duomenų nustatymo data: 1999-11-17

3. Daikto priklausiniai iš kito registro: įrašų nėra

4. Nuosavybė:

4.1.

Nuosavybės teisė

Savininkas: KAUNO MIESTO SAVIVALDYBĖ, a.k. 111106319

Daiktas: patalpa Nr. 1980-6000-2018:0002, aprašyta p. 2.1.

Įregistravimo pagrindas: 1999-01-19 Priėmimo - perdavimo aktas

Įrašas galioja: Nuo 1999-11-30

5. Valstybės ir savivaldybių žemės patikėjimo teisė: įrašų nėra

6. Kitos daiktinės teisės : įrašų nėra

7. Juridiniai faktai: įrašų nėra

8. Žymos:

8.1.

Patalpa yra pastate, kuris įrašytas į nekilnojamųjų kultūros vertybių registrą

Daiktas: patalpa Nr. 1980-6000-2018:0002, aprašyta p. 2.1.

Įregistravimo pagrindas: 2002-02-06 Kultūros vertybių apsaugos departamento raštas Nr. 06-09-135

Įrašas galioja: Nuo 2002-02-19

9. Specialiosios žemės ir miško naudojimo sąlygos: įrašų nėra

10. Daikto registravimas ir kadastro žymos: įrašų nėra

11. Registro pastabos ir nuorodos: įrašų nėra

12. Kita informacija:

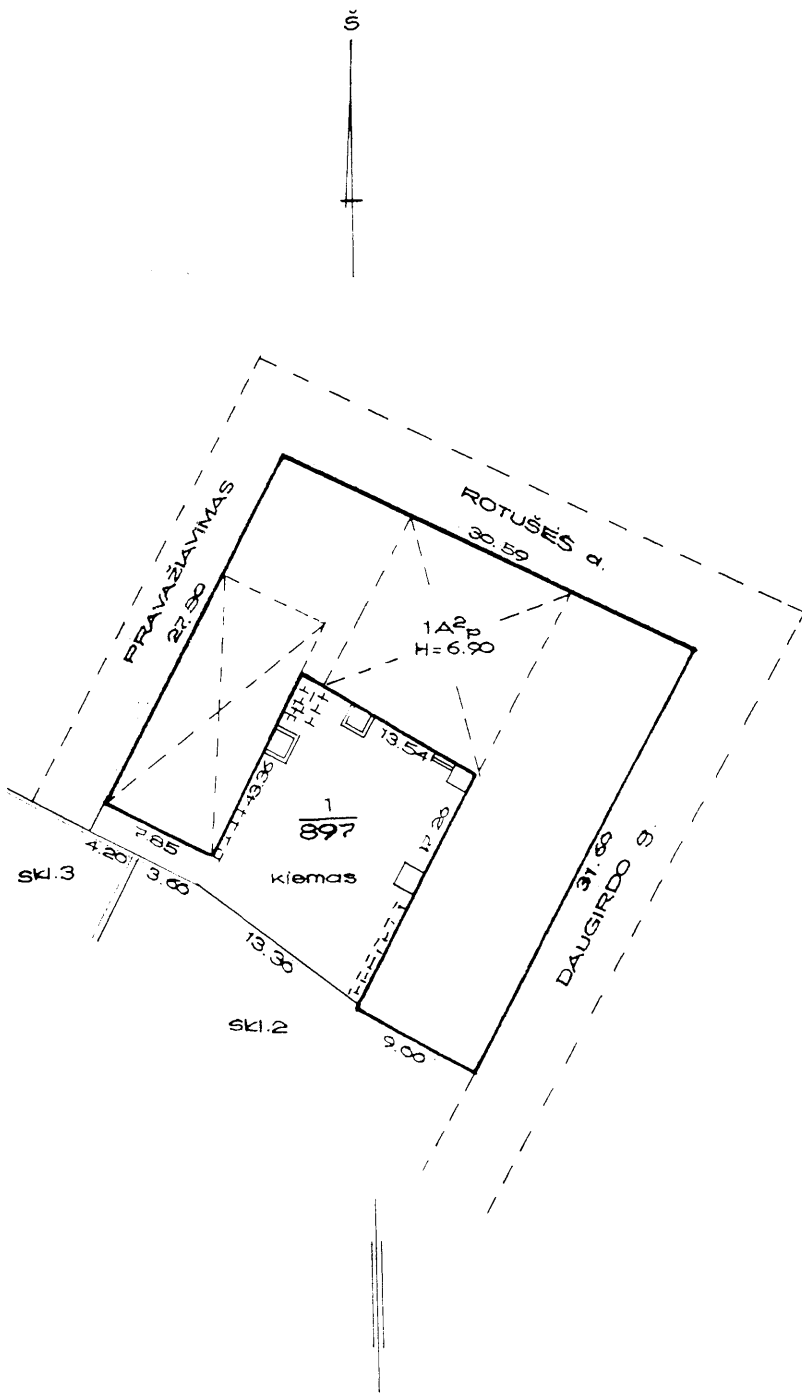
Archyvinės bylos Nr.: 19/153

13. Informacija apie duomenų sandoriui tikslinimą: įrašų nėra

2016-05-16 16:08:48

Dokumentą atspausdino

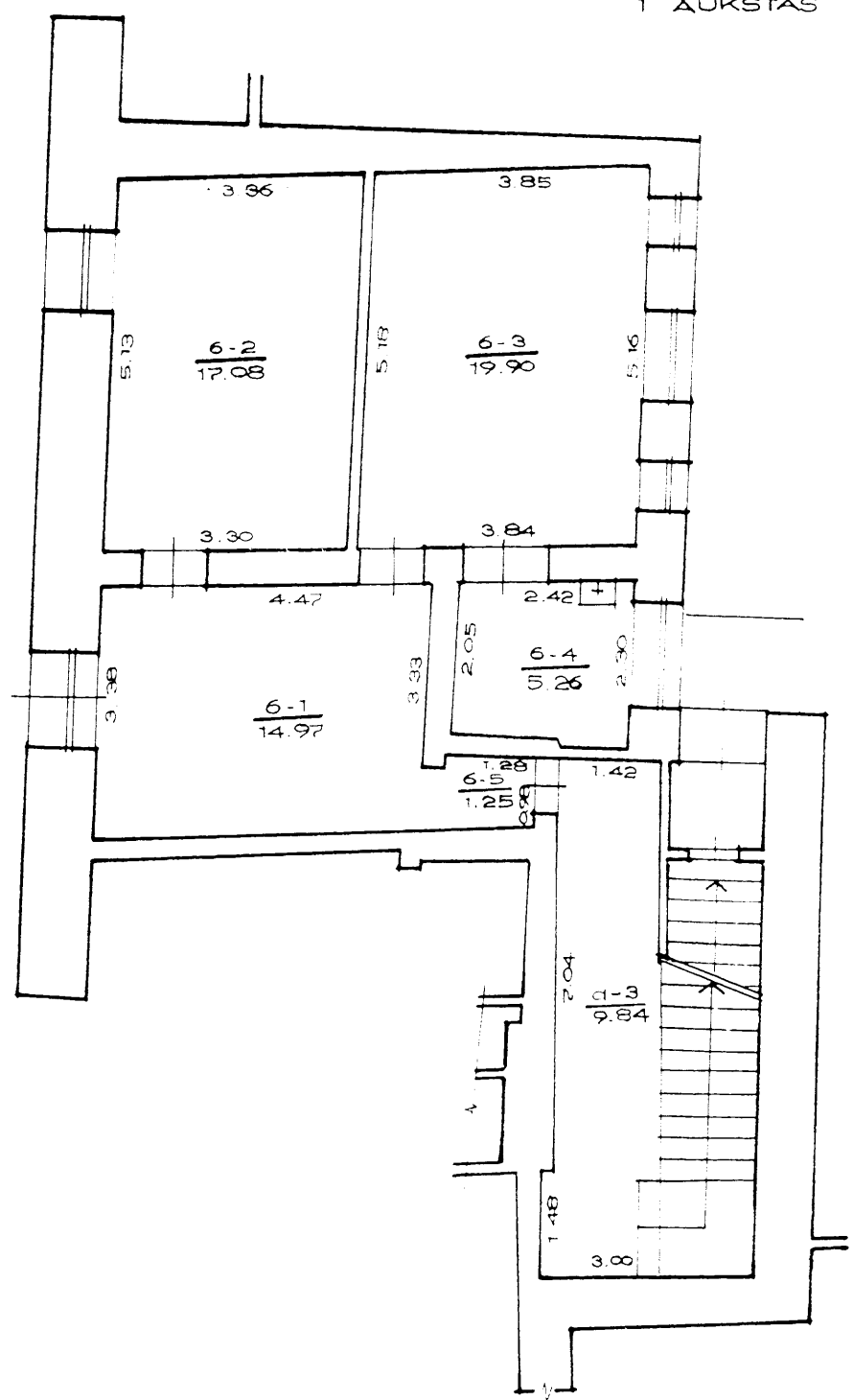
OLGA RIDZEVIČIENĖ



Šis ir kito nekilnojamojo turto (daiktų) valstybės įmonės Kauno filialo...

ROTUŠĖS d.		g. v. Nr. 10	Et.
KAUNAS		Valda Sudarė	<i>Alina</i>
?	1	1A²P	Tipas <i>Or</i>
1500			
Kontainerių grupė Nr. 1		185 m.	man. d.

1 AUKŠTAS



Žemės ir kitos nekilnojamojo turto sąrašas
 ir jo naudojimo sąlygos Kauno mieste

ROTUŠĖS g. g-vė Nr. 10 B1

KAUNAS Raidis Sudarė *[Signature]*

G. 142/13

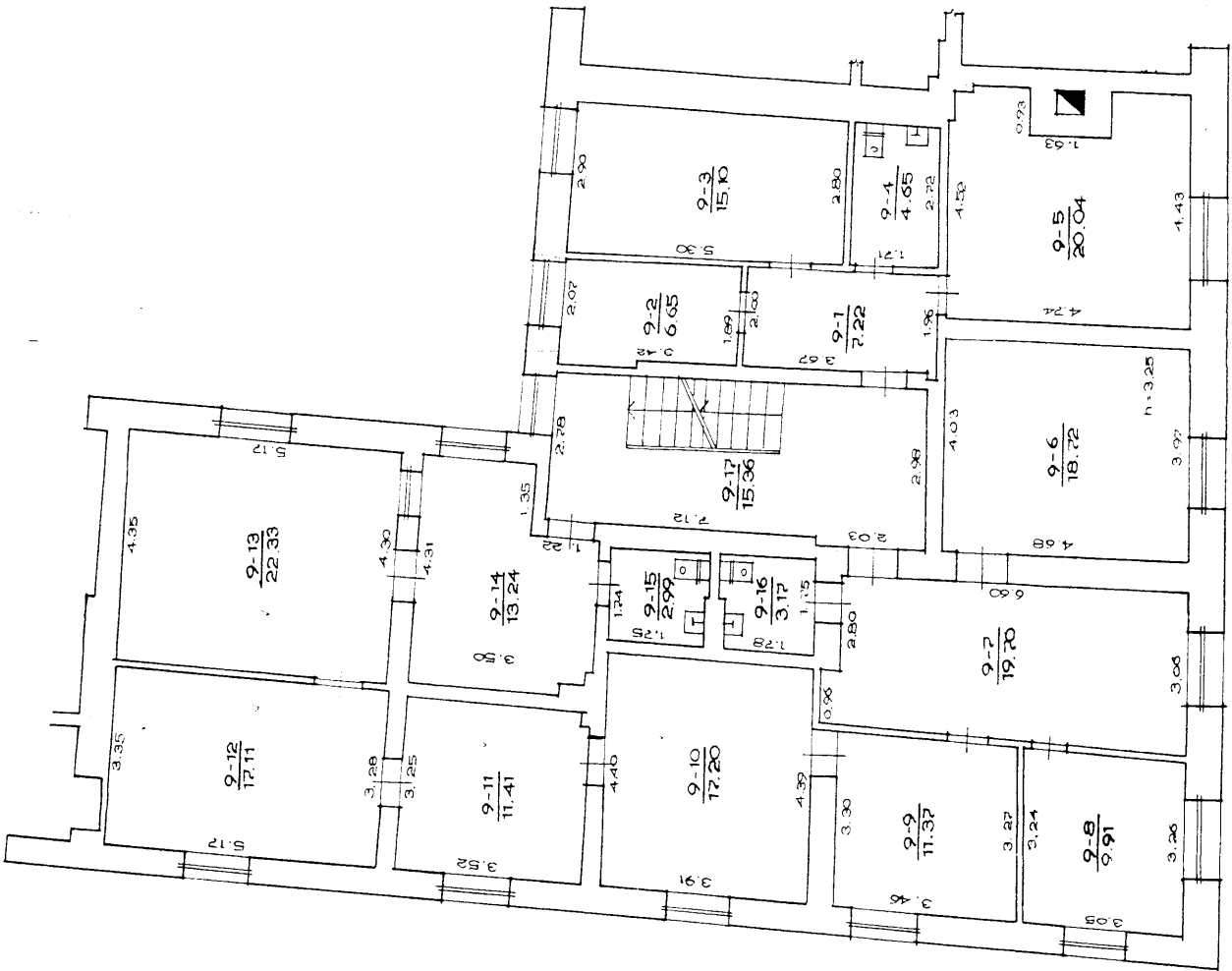
Plotas 1A²P

KV 7 Skl. 1 Tikrino *[Signature]*

M 1:100

Gamybinė grupė Nr. 1 1992m. 11 mėn. 17 d.

2 AUKŠTAS



Zemės ir kitos nekilnojamojo turto kaimo
ir registro valstybinė įmonė Kauno filialas

PROJEKTO UŽDAVIMAS Nr. 10 B1

KAUNAS

UAB "Vilniaus projektavimas"

1/2

skl. 1

100